






# Схема расположения границ

публичного сервитута для размещения объекта "ТП № 233", расположенного по адресу: Волгоградская область, Среднеахтубинский район



Используемые условные знаки и обозначения:

-  - объект электросетевого хозяйства
  -  - граница публичного сервитута
  -  - характерная точка границы публичного сервитута
  -  - граница кадастрового квартала
  -  - существующая часть границы, имеющиеся в ЕГРН сведения о которой достаточны для определения её местоположения
- 34:26:010201 - номер кадастрового квартала  
:8 - кадастровый номер земельного участка

Масштаб 1:2000