














Карта градостроительного зонирования
Суходольского сельского поселения.

Утверждено решением Среднеахтубинской
районной Думы от №

Условные обозначения

-  Ж-1 зона застройки индивидуальными жилыми домами
-  Ж-2 зона застройки малоэтажными многоквартирными жилыми домами
-  ОД-многофункциональная общественная-зона
-  Сх-зона сельскохозяйственного использования
-  озелененные территории общего пользования
-  зона затопления при половодьях и паводках
-  умеренная зона затопления при половодьях и паводках
-  охранный зона инженерных коммуникация
-  природный парк "Волго-Ахтубинская пойма"
-  защитная зона объектов культурного наследия
-  -Граница поселения
-  - Граница населенного пункта, зоны интенсивного природопользования природного парка "Волго-Ахтубинская пойма"
-  - Граница земельных участков

п. Максима Горького

Суходол

х. Таловый

п. Чапаевец

х. Булгакова

х. Маляевские дачи

