

КАРТА-ПЛАН ТЕРРИТОРИИ

Пояснительная записка

1. Сведения о территории выполнения комплексных кадастровых работ: 34:28:170002,

Среднеахтубинский муниципальный район Волгоградской области

(наименование субъекта Российской Федерации, муниципального образования, населенного пункта, уникальные учетные номера кадастровых кварталов, иные сведения, позволяющие определить местоположение территории, на которой выполняются комплексные кадастровые работы, например, наименование садоводческого или огороднического некоммерческого товарищества, гаражного кооператива, элемента планировочной структуры)

2. Основания выполнения комплексных кадастровых работ:

Наименование, дата и номер документа, на основании которого выполняются комплексные кадастровые работы: Муниципальный контракт, "22" апреля 2024 г. , № 19/24

3. Дата подготовки карты-плана территории: "01" августа 2024 г.

4. Сведения о заказчике(ах) комплексных кадастровых работ:

В отношении юридического лица, органа местного самоуправления муниципального района, муниципального округа или городского округа либо уполномоченного исполнительного органа государственной власти субъекта Российской Федерации:

полное или сокращенное (в случае, если имеется) наименование: Администрация Среднеахтубинского муниципального района

основной государственный регистрационный номер: 1023405173318

идентификационный номер налогоплательщика: 3428928021

В отношении физического лица или представителя физических или юридических лиц:

фамилия, имя, отчество (последнее - при наличии): -

страховой номер индивидуального лицевого счета в системе обязательного пенсионного страхования Российской Федерации (СНИЛС): -

Наименование и реквизиты документа, подтверждающие полномочия представителя заказчика(ов) комплексных кадастровых работ: -

Адрес электронной почты (для направления уведомления о результатах внесения сведений в Единый государственный реестр недвижимости): -

5. Сведения об исполнителе комплексных кадастровых работ:

Полное или сокращенное (в случае, если имеется) наименование и адрес юридического лица, с которым заключен государственный или муниципальный контракт либо договор подряда на выполнение комплексных кадастровых работ: ООО "Геосити", г. Новосибирск, ул. Титова, 29/1

Фамилия, имя, отчество кадастрового инженера (последнее - при наличии): Алексеева Валентина Геннадьевна и основной государственный регистрационный номер кадастрового инженера индивидуального предпринимателя (ОГРНИП): -

Страховой номер индивидуального лицевого счета в системе обязательного пенсионного страхования Российской Федерации (СНИЛС) кадастрового инженера: 156-775-828 22

Уникальный реестровый номер кадастрового инженера в реестре саморегулируемой организации кадастровых инженеров и дата внесения сведений о физическом лице в такой реестр: 2365, 2021-05-18

Полное или (в случае, если имеется) сокращенное наименование саморегулируемой организации кадастровых инженеров, членом которой является кадастровый инженер: Саморегулируемая организация Ассоциация «Объединение кадастровых инженеров»

Контактный телефон: +79137676676

Почтовый адрес и адрес электронной почты, по которым осуществляется связь с кадастровым инженером: г. Новосибирск, ул. Титова, 29/1 Alekseeva29.01@mail.ru

6. Перечень документов, использованных при подготовке карты-плана территории

| № п/п | Реквизиты документа | | | | |
|----------|-----------------------------|------------|-------------------------|--|---------------|
| | Вид | Дата | Номер | Наименование | Иные сведения |
| 1 | 2 | 3 | 4 | 5 | 6 |
| 1 | Иной документ | 04.03.2024 | № 170-5618/2024-В | Выписка из каталога геодезических пунктов | - |
| 2 | Кадастровый план территории | 17.04.2024 | КУВИ-001/2024-108380273 | Кадастровый план территории кадастрового квартала 34:28:050001 | - |
| 3 | Кадастровый план территории | 17.04.2024 | КУВИ-001/2024-108368120 | Кадастровый план территории кадастрового квартала 34:28:170002 | - |

7. Пояснения к карте-плану территории

| |
|---|
| - |
|---|

Сведения о пунктах геодезической сети и средствах измерений

1. Сведения о пунктах геодезической сети:

| № п/п | Вид геодезической сети | Название пункта геодезической сети и тип знака | Система координат пункта геодезической сети | Координаты пункта, м | | Дата обследования "01" июля 2024 г. | | |
|-------|------------------------|--|---|----------------------|------------|-------------------------------------|---------------|---------------------|
| | | | | | | Сведения о состоянии | | |
| | | | | Х | У | наружного знака пункта | центра пункта | марки центра пункта |
| 1 | 2 | 3 | 4 | 5 | 6 | 7 | 8 | 9 |
| 1 | ГГС, 3 | Бугроватый, пир. | МСК-34, зона 2 | 474246.29 | 2216150.20 | Утрачен | Сохранился | Сохранился |
| 2 | ГГС, 3 | Первомайский, пир. | МСК-34, зона 2 | 477838.37 | 2211979.38 | Утрачен | Сохранился | Сохранился |
| 3 | ГГС, 2 | Ахтуба, пир. | МСК-34, зона 2 | 487046.27 | 2209862.38 | Утрачен | Сохранился | Сохранился |

2. Сведения об использованных средствах измерений

| № п/п | Наименование и обозначение типа средства измерений - прибора (инструмента, аппаратуры) | Заводской или серийный номер средства измерений | Реквизиты свидетельства о поверке прибора (инструмента, аппаратуры) и (или) срок действия поверки |
|-------|--|---|---|
| 1 | 2 | 3 | 4 |
| 1 | Аппаратура геодезическая спутниковая PrinCe i50 | 3216661 | № С-ГКФ-05-06-2023/251444919 выдано 05.06.2023 г., действительно до 04.06.2024 г. |
| 2 | Аппаратура геодезическая спутниковая PrinCe i50 | 3216661 | № С-ГКФ/03-06-2024/343538665 выдано 03.06.2024 г., действительно до 02.06.2025 г. |

Сведения об уточняемых земельных участках

1. Сведения о характерных точках границы уточняемого земельного участка с кадастровым номером 34:28:170002:18 :

| Система координат МСК-34 зона 2 | | | | | Зона №2 | | |
|--------------------------------------|--|------------|--|------------|---|--|----------------------------|
| Обозначение характерных точек границ | Координаты, м | | | | Метод определения координат | Формулы, примененные для расчета средней квадратической погрешности определения координат характерных точек границ (M _t), с подставленными в такие формулы значениями и итоговые (вычисленные) значения M _t , м | Описание закрепления точки |
| | содержатся в Едином государственном реестре недвижимости | | определены в результате выполнения комплексных кадастровых работ | | | | |
| | X | Y | X | Y | | | |
| 1 | 2 | 3 | 4 | 5 | 6 | 7 | 8 |
| | | | | | | - | |
| 53 | 473372.02 | 2214089.92 | 473372.02 | 2214089.92 | Метод спутниковых геодезических измерений (определений) | 0.1 | - |
| 54 | 473438.62 | 2214127.71 | 473438.62 | 2214127.71 | Метод спутниковых геодезических измерений (определений) | 0.1 | - |
| 55 | 473425.98 | 2214153.01 | 473425.98 | 2214153.01 | Метод спутниковых геодезических измерений (определений) | 0.1 | - |
| 56 | 473356.43 | 2214116.86 | 473356.43 | 2214116.86 | Метод спутниковых геодезических измерений (определений) | 0.1 | - |
| 53 | 473372.02 | 2214089.92 | 473372.02 | 2214089.92 | Метод спутниковых геодезических измерений (определений) | 0.1 | - |

2. Сведения о частях границ уточняемого земельного участка с кадастровым номером 34:28:170002:18 :

| Обозначение части границ | | Горизонтальное проложение (S), м | Описание прохождения части границ | Сведения о согласовании местоположения границ (согласовано/спорное) |
|--------------------------|-------|----------------------------------|-----------------------------------|---|
| от т. | до т. | | | |
| 1 | 2 | 3 | 4 | 5 |
| 53 | 54 | 76.57 | - | - |
| 54 | 55 | 28.28 | - | - |
| 55 | 56 | 78.38 | - | - |
| 56 | 53 | 31.13 | - | - |

3. Сведения о характеристиках уточняемого земельного участка с кадастровым номером 34:28:170002:18 :

| № п/п | Наименование характеристики земельного участка | Значение характеристики |
|-------|--|-------------------------|
| 1 | 2 | 3 |
| 1. | Адрес земельного участка | - |

| 3. Сведения о характеристиках уточняемого земельного участка с кадастровым номером 34:28:170002:18 : | | |
|---|---|---|
| № п/п | Наименование характеристики земельного участка | Значение характеристики |
| 1 | 2 | 3 |
| 1.1. | Сведения о местоположении земельного участка (при отсутствии адреса) в структурированном в соответствии с федеральной информационной адресной системой виде | Российская Федерация, Волгоградская область, район Среднеахтубинский, хутор Суходол, улица Пионерская, дом 27 |
| 1.2. | Дополнительные сведения о местоположении земельного участка | - |
| 2. | Площадь земельного участка \pm величина погрешности определения (вычисления) площади ($P \pm \Delta P$), м ² | 2300 \pm 17 |
| 3. | Формула, примененная для вычисления предельной погрешности определения площади земельного участка, с подставленными значениями и итоговые (вычисленные) значения (ΔP), м ² | $\Delta P = 3.5 * M_t * \sqrt{P} = 3.5 * 0,1 * \sqrt{2300} = 17$ |
| 4. | Площадь земельного участка согласно сведениям Единого государственного реестра недвижимости (Р _{кад}), м ² | 2300 |
| 5. | Оценка расхождения Р и Р _{кад} (Р - Р _{кад}), м ² | - |
| 6. | Предельные минимальный и максимальный размеры земельного участка (Р _{мин} и Р _{макс}), м ² | - |
| 7. | Вид (виды) разрешенного использования | - |
| 7.1. | Дополнительные сведения об использовании земельного участка | - |
| 8. | Кадастровый или иной государственный учетный номер (инвентарный) здания, сооружения, объекта незавершенного строительства, расположенного на земельном участке | - |
| 9. | Сведения о земельных участках (землях общего пользования, территории общего пользования), посредством которых обеспечивается доступ | Земли общего пользования |
| 10. | Иные сведения | - |
| 4. Пояснения к сведениям об уточняемом земельном участке с кадастровым номером 34:28:170002:18 : | | |
| 1. | - | |

Сведения об уточняемых земельных участках

1. Сведения о характерных точках границы уточняемого земельного участка с кадастровым номером 34:28:170002:47 :

Система координат МСК-34 зона 2

Зона №2

| Обозначение характерных точек границ | Координаты, м | | | | Метод определения координат | Формулы, примененные для расчета средней квадратической погрешности определения координат характерных точек границ (M _t), с подставленными в такие формулы значениями и итоговые (вычисленные) значения M _t , м | Описание закрепле ния точки |
|--|--|------------|--|------------|---|--|-----------------------------------|
| | содержатся в Едином государственном реестре недвижимости | | определены в результате выполнения комплексных кадастровых работ | | | | |
| | X | Y | X | Y | | | |
| 1 | 2 | 3 | 4 | 5 | 6 | 7 | 8 |
| | | | | | | - | |
| 226 | 473198.68 | 2214347.80 | 473198.68 | 2214347.80 | Метод спутниковых геодезических измерений (определений) | 0.1 | - |
| 227 | 473184.44 | 2214375.98 | 473184.44 | 2214375.98 | Метод спутниковых геодезических измерений (определений) | 0.1 | - |
| 228 | 473180.74 | 2214375.98 | 473180.74 | 2214375.98 | Метод спутниковых геодезических измерений (определений) | 0.1 | - |
| 229 | 473128.93 | 2214349.93 | 473128.93 | 2214349.93 | Метод спутниковых геодезических измерений (определений) | 0.1 | - |
| 230 | 473125.27 | 2214348.09 | 473125.27 | 2214348.09 | Метод спутниковых геодезических измерений (определений) | 0.1 | - |
| 231 | 473136.39 | 2214319.79 | 473136.39 | 2214319.79 | Метод спутниковых геодезических измерений (определений) | 0.1 | - |
| 232 | 473154.32 | 2214326.03 | 473154.32 | 2214326.03 | Метод спутниковых геодезических измерений (определений) | 0.1 | - |
| 233 | 473167.42 | 2214331.43 | 473167.42 | 2214331.43 | Метод спутниковых геодезических измерений (определений) | 0.1 | - |
| 226 | 473198.68 | 2214347.80 | 473198.68 | 2214347.80 | Метод спутниковых геодезических измерений (определений) | 0.1 | - |

2. Сведения о частях границ уточняемого земельного участка с кадастровым номером 34:28:170002:47 :

| Обозначение части границ | | Горизонтальное проложение (S), м | Описание прохождения части границ | Сведения о согласовании местоположения границ (согласовано/спорное) |
|--------------------------|-------|----------------------------------|-----------------------------------|---|
| от т. | до т. | | | |
| 1 | 2 | 3 | 4 | 5 |
| 226 | 227 | 31.57 | - | - |
| 227 | 228 | 3.70 | - | - |
| 228 | 229 | 57.99 | - | - |
| 229 | 230 | 4.10 | - | - |
| 230 | 231 | 30.41 | - | - |
| 231 | 232 | 18.98 | - | - |
| 232 | 233 | 14.17 | - | - |
| 233 | 226 | 35.29 | - | - |

3. Сведения о характеристиках уточняемого земельного участка с кадастровым номером 34:28:170002:47 :

| № п/п | Наименование характеристики земельного участка | Значение характеристики |
|-------|---|---|
| 1 | 2 | 3 |
| 1. | Адрес земельного участка | - |
| 1.1. | Сведения о местоположении земельного участка (при отсутствии адреса) в структурированном в соответствии с федеральной информационной адресной системой виде | Российская Федерация, Волгоградская область, район Среднеахтубинский, хутор Суходол, улица Пионерская, дом 10 |
| 1.2. | Дополнительные сведения о местоположении земельного участка | - |
| 2. | Площадь земельного участка \pm величина погрешности определения (вычисления) площади ($P \pm \Delta P$), м ² | 2201 \pm 16 |
| 3. | Формула, примененная для вычисления предельной погрешности определения площади земельного участка, с подставленными значениями и итоговые (вычисленные) значения (ΔP), м ² | $\Delta P = 3.5 * M_t * \sqrt{P} = 3.5 * 0,1 * \sqrt{2201} = 16$ |
| 4. | Площадь земельного участка согласно сведениям Единого государственного реестра недвижимости (Ркад), м ² | 2200 |
| 5. | Оценка расхождения P и Ркад ($P - P_{кад}$), м ² | 1 |
| 6. | Предельные минимальный и максимальный размеры земельного участка (Рмин и Рмакс), м ² | - - |
| 7. | Вид (виды) разрешенного использования | - |
| 7.1. | Дополнительные сведения об использовании земельного участка | - |
| 8. | Кадастровый или иной государственный учетный номер (инвентарный) здания, сооружения, объекта незавершенного строительства, расположенного на земельном участке | - |
| 9. | Сведения о земельных участках (землях общего пользования, территории общего пользования), посредством которых обеспечивается доступ | Земли общего пользования |
| 10. | Иные сведения | - |

4. Пояснения к сведениям об уточняемом земельном участке с кадастровым номером 34:28:170002:47 :

| | |
|----|---|
| 1. | - |
|----|---|

Сведения об уточняемых земельных участках

1. Сведения о характерных точках границы уточняемого земельного участка с кадастровым номером 34:28:170002:89 :

Система координат МСК-34 зона 2

Зона №2

| Обозначение характерных точек границ | Координаты, м | | | | Метод определения координат | Формулы, примененные для расчета средней квадратической погрешности определения координат характерных точек границ (M _t), с подставленными в такие формулы значениями и итоговые (вычисленные) значения M _t , м | Описание закрепления точки |
|--------------------------------------|--|------------|--|------------|---|--|----------------------------|
| | содержатся в Едином государственном реестре недвижимости | | определены в результате выполнения комплексных кадастровых работ | | | | |
| | X | Y | X | Y | | | |
| 1 | 2 | 3 | 4 | 5 | 6 | 7 | 8 |
| | | | | | | - | |
| 490 | 473383.30 | 2213769.87 | 473383.30 | 2213769.87 | Метод спутниковых геодезических измерений (определений) | 0.1 | - |
| 491 | 473347.24 | 2213753.88 | 473347.24 | 2213753.88 | Метод спутниковых геодезических измерений (определений) | 0.1 | - |
| 492 | 473363.30 | 2213735.23 | 473363.30 | 2213735.23 | Метод спутниковых геодезических измерений (определений) | 0.1 | - |
| 493 | 473370.47 | 2213720.92 | 473370.47 | 2213720.92 | Метод спутниковых геодезических измерений (определений) | 0.1 | - |
| 494 | 473398.81 | 2213709.17 | 473398.81 | 2213709.17 | Метод спутниковых геодезических измерений (определений) | 0.1 | - |
| 490 | 473383.30 | 2213769.87 | 473383.30 | 2213769.87 | Метод спутниковых геодезических измерений (определений) | 0.1 | - |

2. Сведения о частях границ уточняемого земельного участка с кадастровым номером 34:28:170002:89 :

| Обозначение части границ | | Горизонтальное проложение (S), м | Описание прохождения части границ | Сведения о согласовании местоположения границ (согласовано/спорное) |
|--------------------------|-------|----------------------------------|-----------------------------------|---|
| от т. | до т. | | | |
| 1 | 2 | 3 | 4 | 5 |
| 490 | 491 | 39.45 | - | - |
| 491 | 492 | 24.61 | - | - |
| 492 | 493 | 16.01 | - | - |
| 493 | 494 | 30.68 | - | - |
| 494 | 490 | 62.65 | - | - |

| 3. Сведения о характеристиках уточняемого земельного участка с кадастровым номером 34:28:170002:89 : | | |
|---|---|---|
| № п/п | Наименование характеристики земельного участка | Значение характеристики |
| 1 | 2 | 3 |
| 1. | Адрес земельного участка | - |
| 1.1. | Сведения о местоположении земельного участка (при отсутствии адреса) в структурированном в соответствии с федеральной информационной адресной системой виде | Российская Федерация, Волгоградская область, район Среднеахтубинский, хутор Суходол, улица Заречная, дом 15 |
| 1.2. | Дополнительные сведения о местоположении земельного участка | - |
| 2. | Площадь земельного участка \pm величина погрешности определения (вычисления) площади ($P \pm \Delta P$), м ² | 1501 \pm 14 |
| 3. | Формула, примененная для вычисления предельной погрешности определения площади земельного участка, с подставленными значениями и итоговые (вычисленные) значения (ΔP), м ² | $\Delta P = 3.5 * M_t * \sqrt{P} = 3.5 * 0,1 * \sqrt{1501} = 14$ |
| 4. | Площадь земельного участка согласно сведениям Единого государственного реестра недвижимости ($R_{\text{кад}}$), м ² | 1500 |
| 5. | Оценка расхождения P и $R_{\text{кад}}$ ($P - R_{\text{кад}}$), м ² | 1 |
| 6. | Предельные минимальный и максимальный размеры земельного участка ($R_{\text{мин}}$ и $R_{\text{макс}}$), м ² | - - |
| 7. | Вид (виды) разрешенного использования | - |
| 7.1. | Дополнительные сведения об использовании земельного участка | - |
| 8. | Кадастровый или иной государственный учетный номер (инвентарный) здания, сооружения, объекта незавершенного строительства, расположенного на земельном участке | - |
| 9. | Сведения о земельных участках (землях общего пользования, территории общего пользования), посредством которых обеспечивается доступ | Земли общего пользования |
| 10. | Иные сведения | - |
| 4. Пояснения к сведениям об уточняемом земельном участке с кадастровым номером 34:28:170002:89 : | | |
| 1. | - | |

Сведения об уточняемых земельных участках

1. Сведения о характерных точках границы уточняемого земельного участка с кадастровым номером 34:28:170002:98 :

| Система координат МСК-34 зона 2 | | | | | Зона №2 | | |
|--------------------------------------|--|------------|--|------------|---|--|----------------------------|
| Обозначение характерных точек границ | Координаты, м | | | | Метод определения координат | Формулы, примененные для расчета средней квадратической погрешности определения координат характерных точек границ (M _t), с подставленными в такие формулы значениями и итоговые (вычисленные) значения M _t , м | Описание закрепления точки |
| | содержатся в Едином государственном реестре недвижимости | | определены в результате выполнения комплексных кадастровых работ | | | | |
| | X | Y | X | Y | | | |
| 1 | 2 | 3 | 4 | 5 | 6 | 7 | 8 |
| | | | | | | - | |
| 518 | 472995.31 | 2214113.39 | 472995.31 | 2214113.39 | Метод спутниковых геодезических измерений (определений) | 0.1 | - |
| 519 | 473028.21 | 2214133.87 | 473028.21 | 2214133.87 | Метод спутниковых геодезических измерений (определений) | 0.1 | - |
| 520 | 473032.45 | 2214136.52 | 473032.45 | 2214136.52 | Метод спутниковых геодезических измерений (определений) | 0.1 | - |
| 521 | 473023.33 | 2214150.04 | 473023.33 | 2214150.04 | Метод спутниковых геодезических измерений (определений) | 0.1 | - |
| 522 | 473017.38 | 2214150.23 | 473017.38 | 2214150.23 | Метод спутниковых геодезических измерений (определений) | 0.1 | - |
| 523 | 472985.12 | 2214129.23 | 472985.12 | 2214129.23 | Метод спутниковых геодезических измерений (определений) | 0.1 | - |
| 518 | 472995.31 | 2214113.39 | 472995.31 | 2214113.39 | Метод спутниковых геодезических измерений (определений) | 0.1 | - |

2. Сведения о частях границ уточняемого земельного участка с кадастровым номером 34:28:170002:98 :

| Обозначение части границ | | Горизонтальное проложение (S), м | Описание прохождения части границ | Сведения о согласовании местоположения границ (согласовано/спорное) |
|--------------------------|-------|----------------------------------|-----------------------------------|---|
| от т. | до т. | | | |
| 1 | 2 | 3 | 4 | 5 |
| 518 | 519 | 38.75 | - | - |
| 519 | 520 | 5.00 | - | - |
| 520 | 521 | 16.31 | - | - |

| 2. Сведения о частях границ уточняемого земельного участка с кадастровым номером 34:28:170002:98 : | | | | |
|---|---|----------------------------------|---|---|
| Обозначение части границ | | Горизонтальное проложение (S), м | Описание прохождения части границ | Сведения о согласовании местоположения границ (согласовано/спорное) |
| от т. | до т. | | | |
| 1 | 2 | 3 | 4 | 5 |
| 521 | 522 | 5.95 | - | - |
| 522 | 523 | 38.49 | - | - |
| 523 | 518 | 18.83 | - | - |
| 3. Сведения о характеристиках уточняемого земельного участка с кадастровым номером 34:28:170002:98 : | | | | |
| № п/п | Наименование характеристики земельного участка | | Значение характеристики | |
| 1 | 2 | | 3 | |
| 1. | Адрес земельного участка | | - | |
| 1.1. | Сведения о местоположении земельного участка (при отсутствии адреса) в структурированном в соответствии с федеральной информационной адресной системой виде | | Российская Федерация, Волгоградская область, район Среднеахтубинский, хутор Суходол, улица Советская, дом 2/1 | |
| 1.2. | Дополнительные сведения о местоположении земельного участка | | - | |
| 2. | Площадь земельного участка ± величина погрешности определения (вычисления) площади (P ± ΔP), м2 | | 831 ± 10 | |
| 3. | Формула, примененная для вычисления предельной погрешности определения площади земельного участка, с подставленными значениями и итоговые (вычисленные) значения (ΔP), м2 | | $\Delta P = 3.5 * M_t * \sqrt{P} = 3.5 * 0,1 * \sqrt{831} = 10$ | |
| 4. | Площадь земельного участка согласно сведениям Единого государственного реестра недвижимости (P _{кад}), м2 | | 831 | |
| 5. | Оценка расхождения P и P _{кад} (P - P _{кад}), м2 | | - | |
| 6. | Предельные минимальный и максимальный размеры земельного участка (P _{мин} и P _{макс}), м2 | | - | |
| 7. | Вид (виды) разрешенного использования | | - | |
| 7.1. | Дополнительные сведения об использовании земельного участка | | - | |
| 8. | Кадастровый или иной государственный учетный номер (инвентарный) здания, сооружения, объекта незавершенного строительства, расположенного на земельном участке | | - | |
| 9. | Сведения о земельных участках (землях общего пользования, территории общего пользования), посредством которых обеспечивается доступ | | Земли общего пользования | |
| 10. | Иные сведения | | - | |
| 4. Пояснения к сведениям об уточняемом земельном участке с кадастровым номером 34:28:170002:98 : | | | | |
| 1. | - | | | |

Сведения об уточняемых земельных участках

1. Сведения о характерных точках границы уточняемого земельного участка с кадастровым номером 34:28:170002:99 :

Система координат МСК-34 зона 2

Зона №2

| Обозначение характерных точек границ | Координаты, м | | | | Метод определения координат | Формулы, примененные для расчета средней квадратической погрешности определения координат характерных точек границ (M _t), с подставленными в такие формулы значениями и итоговые (вычисленные) значения M _t , м | Описание закрепления точки |
|--------------------------------------|--|------------|--|------------|---|--|----------------------------|
| | содержатся в Едином государственном реестре недвижимости | | определены в результате выполнения комплексных кадастровых работ | | | | |
| | X | Y | X | Y | | | |
| 1 | 2 | 3 | 4 | 5 | 6 | 7 | 8 |
| | | | | | | - | |
| 518 | 472995.31 | 2214113.39 | 472995.31 | 2214113.39 | Метод спутниковых геодезических измерений (определений) | 0.1 | - |
| 524 | 473003.16 | 2214101.21 | 473003.16 | 2214101.21 | Метод спутниковых геодезических измерений (определений) | 0.1 | - |
| 525 | 473023.79 | 2214114.19 | 473023.79 | 2214114.19 | Метод спутниковых геодезических измерений (определений) | 0.1 | - |
| 526 | 473022.42 | 2214118.17 | 473022.42 | 2214118.17 | Метод спутниковых геодезических измерений (определений) | 0.1 | - |
| 527 | 473034.06 | 2214125.52 | 473034.06 | 2214125.52 | Метод спутниковых геодезических измерений (определений) | 0.1 | - |
| 519 | 473028.21 | 2214133.87 | 473028.21 | 2214133.87 | Метод спутниковых геодезических измерений (определений) | 0.1 | - |
| 518 | 472995.31 | 2214113.39 | 472995.31 | 2214113.39 | Метод спутниковых геодезических измерений (определений) | 0.1 | - |

2. Сведения о частях границ уточняемого земельного участка с кадастровым номером 34:28:170002:99 :

| Обозначение части границ | | Горизонтальное проложение (S), м | Описание прохождения части границ | Сведения о согласовании местоположения границ (согласовано/спорное) |
|--------------------------|-------|----------------------------------|-----------------------------------|---|
| от т. | до т. | | | |
| 1 | 2 | 3 | 4 | 5 |
| 518 | 524 | 14.49 | - | - |
| 524 | 525 | 24.37 | - | - |
| 525 | 526 | 4.21 | - | - |

| 2. Сведения о частях границ уточняемого земельного участка с кадастровым номером 34:28:170002:99 : | | | | |
|---|---|----------------------------------|---|---|
| Обозначение части границ | | Горизонтальное проложение (S), м | Описание прохождения части границ | Сведения о согласовании местоположения границ (согласовано/спорное) |
| от т. | до т. | | | |
| 1 | 2 | 3 | 4 | 5 |
| 526 | 527 | 13.77 | - | - |
| 527 | 519 | 10.20 | - | - |
| 519 | 518 | 38.75 | - | - |
| 3. Сведения о характеристиках уточняемого земельного участка с кадастровым номером 34:28:170002:99 : | | | | |
| № п/п | Наименование характеристики земельного участка | | Значение характеристики | |
| 1 | 2 | | 3 | |
| 1. | Адрес земельного участка | | - | |
| 1.1. | Сведения о местоположении земельного участка (при отсутствии адреса) в структурированном в соответствии с федеральной информационной адресной системой виде | | Российская Федерация, Волгоградская область, район Среднеахтубинский, хутор Суходол, улица Советская, дом 2/2 | |
| 1.2. | Дополнительные сведения о местоположении земельного участка | | - | |
| 2. | Площадь земельного участка ± величина погрешности определения (вычисления) площади (P ± ΔP), м2 | | 503 ± 8 | |
| 3. | Формула, примененная для вычисления предельной погрешности определения площади земельного участка, с подставленными значениями и итоговые (вычисленные) значения (ΔP), м2 | | $\Delta P = 3.5 * M_t * \sqrt{P} = 3.5 * 0,1 * \sqrt{503} = 8$ | |
| 4. | Площадь земельного участка согласно сведениям Единого государственного реестра недвижимости (Pкад), м2 | | 503 | |
| 5. | Оценка расхождения P и Pкад (P - Pкад), м2 | | - | |
| 6. | Предельные минимальный и максимальный размеры земельного участка (Pмин и Pмакс), м2 | | - | |
| 7. | Вид (виды) разрешенного использования | | - | |
| 7.1. | Дополнительные сведения об использовании земельного участка | | - | |
| 8. | Кадастровый или иной государственный учетный номер (инвентарный) здания, сооружения, объекта незавершенного строительства, расположенного на земельном участке | | - | |
| 9. | Сведения о земельных участках (землях общего пользования, территории общего пользования), посредством которых обеспечивается доступ | | Земли общего пользования | |
| 10. | Иные сведения | | - | |
| 4. Пояснения к сведениям об уточняемом земельном участке с кадастровым номером 34:28:170002:99 : | | | | |
| 1. | - | | | |

Сведения об уточняемых земельных участках

1. Сведения о характерных точках границы уточняемого земельного участка с кадастровым номером 34:28:170002:103 :

| Система координат МСК-34 зона 2 | | | | | Зона №2 | | |
|--------------------------------------|--|------------|--|------------|---|--|----------------------------|
| Обозначение характерных точек границ | Координаты, м | | | | Метод определения координат | Формулы, примененные для расчета средней квадратической погрешности определения координат характерных точек границ (M _t), с подставленными в такие формулы значениями и итоговые (вычисленные) значения M _t , м | Описание закрепления точки |
| | содержатся в Едином государственном реестре недвижимости | | определены в результате выполнения комплексных кадастровых работ | | | | |
| | X | Y | X | Y | | | |
| 1 | 2 | 3 | 4 | 5 | 6 | 7 | 8 |
| | | | | | | - | |
| 490 | 473383.30 | 2213769.87 | 473383.30 | 2213769.87 | Метод спутниковых геодезических измерений (определений) | 0.1 | - |
| 544 | 473398.70 | 2213709.77 | 473398.70 | 2213709.77 | Метод спутниковых геодезических измерений (определений) | 0.1 | - |
| 545 | 473416.75 | 2213713.77 | 473416.75 | 2213713.77 | Метод спутниковых геодезических измерений (определений) | 0.1 | - |
| 546 | 473412.48 | 2213776.32 | 473412.48 | 2213776.32 | Метод спутниковых геодезических измерений (определений) | 0.1 | - |
| 490 | 473383.30 | 2213769.87 | 473383.30 | 2213769.87 | Метод спутниковых геодезических измерений (определений) | 0.1 | - |

2. Сведения о частях границ уточняемого земельного участка с кадастровым номером 34:28:170002:103 :

| Обозначение части границ | | Горизонтальное проложение (S), м | Описание прохождения части границ | Сведения о согласовании местоположения границ (согласовано/спорное) |
|--------------------------|-------|----------------------------------|-----------------------------------|---|
| от т. | до т. | | | |
| 1 | 2 | 3 | 4 | 5 |
| 490 | 544 | 62.04 | - | - |
| 544 | 545 | 18.49 | - | - |
| 545 | 546 | 62.70 | - | - |
| 546 | 490 | 29.88 | - | - |

3. Сведения о характеристиках уточняемого земельного участка с кадастровым номером 34:28:170002:103 :

| № п/п | Наименование характеристики земельного участка | Значение характеристики |
|-------|--|-------------------------|
| 1 | 2 | 3 |
| 1. | Адрес земельного участка | - |

| 3. Сведения о характеристиках уточняемого земельного участка с кадастровым номером 34:28:170002:103 : | | |
|--|---|---|
| № п/п | Наименование характеристики земельного участка | Значение характеристики |
| 1 | 2 | 3 |
| 1.1. | Сведения о местоположении земельного участка (при отсутствии адреса) в структурированном в соответствии с федеральной информационной адресной системой виде | Российская Федерация, Волгоградская область, район Среднеахтубинский, хутор Суходол, улица Заречная, дом 14 |
| 1.2. | Дополнительные сведения о местоположении земельного участка | - |
| 2. | Площадь земельного участка \pm величина погрешности определения (вычисления) площади ($P \pm \Delta P$), м ² | 1500 \pm 14 |
| 3. | Формула, примененная для вычисления предельной погрешности определения площади земельного участка, с подставленными значениями и итоговые (вычисленные) значения (ΔP), м ² | $\Delta P = 3.5 * M_t * \sqrt{P} = 3.5 * 0,1 * \sqrt{1500} = 14$ |
| 4. | Площадь земельного участка согласно сведениям Единого государственного реестра недвижимости (Р _{кад}), м ² | 1500 |
| 5. | Оценка расхождения Р и Р _{кад} (Р - Р _{кад}), м ² | - |
| 6. | Предельные минимальный и максимальный размеры земельного участка (Р _{мин} и Р _{макс}), м ² | - |
| 7. | Вид (виды) разрешенного использования | - |
| 7.1. | Дополнительные сведения об использовании земельного участка | - |
| 8. | Кадастровый или иной государственный учетный номер (инвентарный) здания, сооружения, объекта незавершенного строительства, расположенного на земельном участке | - |
| 9. | Сведения о земельных участках (землях общего пользования, территории общего пользования), посредством которых обеспечивается доступ | Земли общего пользования |
| 10. | Иные сведения | - |
| 4. Пояснения к сведениям об уточняемом земельном участке с кадастровым номером 34:28:170002:103 : | | |
| 1. | - | |

Сведения об уточняемых земельных участках

1. Сведения о характерных точках границы уточняемого земельного участка с кадастровым номером 34:28:170002:110 :

| Система координат МСК-34 зона 2 | | | | | | Зона №2 | |
|--------------------------------------|--|------------|--|------------|---|--|----------------------------|
| Обозначение характерных точек границ | Координаты, м | | | | Метод определения координат | Формулы, примененные для расчета средней квадратической погрешности определения координат характерных точек границ (M _t), с подставленными в такие формулы значениями и итоговые (вычисленные) значения M _t , м | Описание закрепления точки |
| | содержатся в Едином государственном реестре недвижимости | | определены в результате выполнения комплексных кадастровых работ | | | | |
| | X | Y | X | Y | | | |
| 1 | 2 | 3 | 4 | 5 | 6 | 7 | 8 |
| | | | | | | - | |
| 524 | 473003.16 | 2214101.21 | 473003.16 | 2214101.21 | Метод спутниковых геодезических измерений (определений) | 0.1 | - |
| 564 | 473012.63 | 2214078.67 | 473012.63 | 2214078.67 | Метод спутниковых геодезических измерений (определений) | 0.1 | - |
| 565 | 473051.29 | 2214088.30 | 473051.29 | 2214088.30 | Метод спутниковых геодезических измерений (определений) | 0.1 | - |
| 566 | 473050.40 | 2214092.54 | 473050.40 | 2214092.54 | Метод спутниковых геодезических измерений (определений) | 0.1 | - |
| 567 | 473045.64 | 2214094.40 | 473045.64 | 2214094.40 | Метод спутниковых геодезических измерений (определений) | 0.1 | - |
| 568 | 473044.74 | 2214098.20 | 473044.74 | 2214098.20 | Метод спутниковых геодезических измерений (определений) | 0.1 | - |
| 569 | 473037.10 | 2214096.41 | 473037.10 | 2214096.41 | Метод спутниковых геодезических измерений (определений) | 0.1 | - |
| 570 | 473034.26 | 2214108.42 | 473034.26 | 2214108.42 | Метод спутниковых геодезических измерений (определений) | 0.1 | - |
| 571 | 473033.38 | 2214116.21 | 473033.38 | 2214116.21 | Метод спутниковых геодезических измерений (определений) | 0.1 | - |
| 572 | 473037.06 | 2214116.64 | 473037.06 | 2214116.64 | Метод спутниковых геодезических измерений (определений) | 0.1 | - |

| 1. Сведения о характерных точках границы уточняемого земельного участка с кадастровым номером 34:28:170002:110 : | | | | | | | |
|--|--|----------------------------------|--|---|---|--|----------------------------|
| Система координат МСК-34 зона 2 | | | | | | | Зона № 2 |
| Обозначение характерных точек границ | Координаты, м | | | | Метод определения координат | Формулы, примененные для расчета средней квадратической погрешности определения координат характерных точек границ (Mt), с подставленными в такие формулы значениями и итоговые (вычисленные) значения Mt, м | Описание закрепления точки |
| | содержатся в Едином государственном реестре недвижимости | | определены в результате выполнения комплексных кадастровых работ | | | | |
| | X | Y | X | Y | | | |
| 1 | 2 | 3 | 4 | 5 | 6 | 7 | 8 |
| 527 | 473034.06 | 2214125.52 | 473034.06 | 2214125.52 | Метод спутниковых геодезических измерений (определений) | 0.1 | - |
| 526 | 473022.42 | 2214118.17 | 473022.42 | 2214118.17 | Метод спутниковых геодезических измерений (определений) | 0.1 | - |
| 525 | 473023.79 | 2214114.19 | 473023.79 | 2214114.19 | Метод спутниковых геодезических измерений (определений) | 0.1 | - |
| 524 | 473003.16 | 2214101.21 | 473003.16 | 2214101.21 | Метод спутниковых геодезических измерений (определений) | 0.1 | - |
| 2. Сведения о частях границ уточняемого земельного участка с кадастровым номером 34:28:170002:110 : | | | | | | | |
| Обозначение части границ | | Горизонтальное проложение (S), м | Описание прохождения части границ | Сведения о согласовании местоположения границ (согласовано/спорное) | | | |
| от т. | до т. | | | | | | |
| 1 | 2 | 3 | 4 | 5 | | | |
| 524 | 564 | 24.45 | - | - | | | |
| 564 | 565 | 39.84 | - | - | | | |
| 565 | 566 | 4.33 | - | - | | | |
| 566 | 567 | 5.11 | - | - | | | |
| 567 | 568 | 3.91 | - | - | | | |
| 568 | 569 | 7.85 | - | - | | | |
| 569 | 570 | 12.34 | - | - | | | |
| 570 | 571 | 7.84 | - | - | | | |
| 571 | 572 | 3.71 | - | - | | | |
| 572 | 527 | 9.37 | - | - | | | |
| 527 | 526 | 13.77 | - | - | | | |
| 526 | 525 | 4.21 | - | - | | | |
| 525 | 524 | 24.37 | - | - | | | |

| 3. Сведения о характеристиках уточняемого земельного участка с кадастровым номером 34:28:170002:110 : | | |
|--|---|--|
| № п/п | Наименование характеристики земельного участка | Значение характеристики |
| 1 | 2 | 3 |
| 1. | Адрес земельного участка | - |
| 1.1. | Сведения о местоположении земельного участка (при отсутствии адреса) в структурированном в соответствии с федеральной информационной адресной системой виде | - |
| 1.2. | Дополнительные сведения о местоположении земельного участка | - |
| 2. | Площадь земельного участка \pm величина погрешности определения (вычисления) площади ($P \pm \Delta P$), м ² | 1082 \pm 12 |
| 3. | Формула, примененная для вычисления предельной погрешности определения площади земельного участка, с подставленными значениями и итоговые (вычисленные) значения (ΔP), м ² | $\Delta P = 3.5 * M_t * \sqrt{P} = 3.5 * 0,1 * \sqrt{1082} = 12$ |
| 4. | Площадь земельного участка согласно сведениям Единого государственного реестра недвижимости ($P_{\text{кад}}$), м ² | 1082 |
| 5. | Оценка расхождения P и $P_{\text{кад}}$ ($P - P_{\text{кад}}$), м ² | - |
| 6. | Предельные минимальный и максимальный размеры земельного участка ($P_{\text{мин}}$ и $P_{\text{макс}}$), м ² | - - |
| 7. | Вид (виды) разрешенного использования | - |
| 7.1. | Дополнительные сведения об использовании земельного участка | - |
| 8. | Кадастровый или иной государственный учетный номер (инвентарный) здания, сооружения, объекта незавершенного строительства, расположенного на земельном участке | - |
| 9. | Сведения о земельных участках (землях общего пользования, территории общего пользования), посредством которых обеспечивается доступ | Земли общего пользования |
| 10. | Иные сведения | - |
| 4. Пояснения к сведениям об уточняемом земельном участке с кадастровым номером 34:28:170002:110 : | | |
| 1. | - | |

Сведения об уточняемых земельных участках

1. Сведения о характерных точках границы уточняемого земельного участка с кадастровым номером 34:28:170002:122 :

Система координат МСК-34 зона 2

Зона №2

| Обозначение характерных точек границ | Координаты, м | | | | Метод определения координат | Формулы, примененные для расчета средней квадратической погрешности определения координат характерных точек границ (M _t), с подставленными в такие формулы значениями и итоговые (вычисленные) значения M _t , м | Описание закрепления точки |
|--------------------------------------|--|------------|--|------------|---|--|----------------------------|
| | содержатся в Едином государственном реестре недвижимости | | определены в результате выполнения комплексных кадастровых работ | | | | |
| | X | Y | X | Y | | | |
| 1 | 2 | 3 | 4 | 5 | 6 | 7 | 8 |
| | | | | | | - | |
| 639 | 473668.17 | 2214027.77 | 473668.17 | 2214027.77 | Метод спутниковых геодезических измерений (определений) | 0.1 | - |
| 640 | 473664.56 | 2213952.86 | 473664.56 | 2213952.86 | Метод спутниковых геодезических измерений (определений) | 0.1 | - |
| 641 | 473730.97 | 2213949.64 | 473730.97 | 2213949.64 | Метод спутниковых геодезических измерений (определений) | 0.1 | - |
| 642 | 473731.73 | 2213964.61 | 473731.73 | 2213964.61 | Метод спутниковых геодезических измерений (определений) | 0.1 | - |
| 643 | 473690.30 | 2213966.71 | 473690.30 | 2213966.71 | Метод спутниковых геодезических измерений (определений) | 0.1 | - |
| 644 | 473693.15 | 2214026.61 | 473693.15 | 2214026.61 | Метод спутниковых геодезических измерений (определений) | 0.1 | - |
| 639 | 473668.17 | 2214027.77 | 473668.17 | 2214027.77 | Метод спутниковых геодезических измерений (определений) | 0.1 | - |

2. Сведения о частях границ уточняемого земельного участка с кадастровым номером 34:28:170002:122 :

| Обозначение части границ | | Горизонтальное проложение (S), м | Описание прохождения части границ | Сведения о согласовании местоположения границ (согласовано/спорное) |
|--------------------------|-------|----------------------------------|-----------------------------------|---|
| от т. | до т. | | | |
| 1 | 2 | 3 | 4 | 5 |
| 639 | 640 | 75.00 | - | - |
| 640 | 641 | 66.49 | - | - |
| 641 | 642 | 14.99 | - | - |

| 2. Сведения о частях границ уточняемого земельного участка с кадастровым номером 34:28:170002:122 : | | | | |
|--|---|--|-----------------------------------|---|
| Обозначение части границ | | Горизонтальное проложение (S), м | Описание прохождения части границ | Сведения о согласовании местоположения границ (согласовано/спорное) |
| от т. | до т. | | | |
| 1 | 2 | 3 | 4 | 5 |
| 642 | 643 | 41.48 | - | - |
| 643 | 644 | 59.97 | - | - |
| 644 | 639 | 25.01 | - | - |
| 3. Сведения о характеристиках уточняемого земельного участка с кадастровым номером 34:28:170002:122 : | | | | |
| № п/п | Наименование характеристики земельного участка | Значение характеристики | | |
| 1 | 2 | 3 | | |
| 1. | Адрес земельного участка | - | | |
| 1.1. | Сведения о местоположении земельного участка (при отсутствии адреса) в структурированном в соответствии с федеральной информационной адресной системой виде | - | | |
| 1.2. | Дополнительные сведения о местоположении земельного участка | - | | |
| 2. | Площадь земельного участка \pm величина погрешности определения (вычисления) площади ($P \pm \Delta P$), м ² | 2501 \pm 18 | | |
| 3. | Формула, примененная для вычисления предельной погрешности определения площади земельного участка, с подставленными значениями и итоговые (вычисленные) значения (ΔP), м ² | $\Delta P = 3.5 * M_t * \sqrt{P} = 3.5 * 0,1 * \sqrt{2501} = 18$ | | |
| 4. | Площадь земельного участка согласно сведениям Единого государственного реестра недвижимости (Ркад), м ² | 2500 | | |
| 5. | Оценка расхождения Р и Ркад ($P - P_{кад}$), м ² | 1 | | |
| 6. | Предельные минимальный и максимальный размеры земельного участка (Рмин и Рмакс), м ² | - | | |
| 7. | Вид (виды) разрешенного использования | - | | |
| 7.1. | Дополнительные сведения об использовании земельного участка | - | | |
| 8. | Кадастровый или иной государственный учетный номер (инвентарный) здания, сооружения, объекта незавершенного строительства, расположенного на земельном участке | - | | |
| 9. | Сведения о земельных участках (землях общего пользования, территории общего пользования), посредством которых обеспечивается доступ | Земли общего пользования | | |
| 10. | Иные сведения | - | | |
| 4. Пояснения к сведениям об уточняемом земельном участке с кадастровым номером 34:28:170002:122 : | | | | |
| 1. | - | | | |

Сведения об уточняемых земельных участках

1. Сведения о характерных точках границы уточняемого земельного участка с кадастровым номером 34:28:170002:124 :

| Система координат МСК-34 зона 2 | | | | | Зона №2 | | |
|--------------------------------------|--|------------|--|------------|---|--|----------------------------|
| Обозначение характерных точек границ | Координаты, м | | | | Метод определения координат | Формулы, примененные для расчета средней квадратической погрешности определения координат характерных точек границ (M _t), с подставленными в такие формулы значениями и итоговые (вычисленные) значения M _t , м | Описание закрепления точки |
| | содержатся в Едином государственном реестре недвижимости | | определены в результате выполнения комплексных кадастровых работ | | | | |
| | X | Y | X | Y | | | |
| 1 | 2 | 3 | 4 | 5 | 6 | 7 | 8 |
| | | | | | | - | |
| 654 | 473313.08 | 2214046.38 | 473313.08 | 2214046.38 | Метод спутниковых геодезических измерений (определений) | 0.1 | - |
| 655 | 473289.41 | 2214033.20 | 473289.41 | 2214033.20 | Метод спутниковых геодезических измерений (определений) | 0.1 | - |
| 656 | 473311.60 | 2213995.78 | 473311.60 | 2213995.78 | Метод спутниковых геодезических измерений (определений) | 0.1 | - |
| 657 | 473334.72 | 2214011.23 | 473334.72 | 2214011.23 | Метод спутниковых геодезических измерений (определений) | 0.1 | - |
| 654 | 473313.08 | 2214046.38 | 473313.08 | 2214046.38 | Метод спутниковых геодезических измерений (определений) | 0.1 | - |

2. Сведения о частях границ уточняемого земельного участка с кадастровым номером 34:28:170002:124 :

| Обозначение части границ | | Горизонтальное проложение (S), м | Описание прохождения части границ | Сведения о согласовании местоположения границ (согласовано/спорное) |
|--------------------------|-------|----------------------------------|-----------------------------------|---|
| от т. | до т. | | | |
| 1 | 2 | 3 | 4 | 5 |
| 654 | 655 | 27.09 | - | - |
| 655 | 656 | 43.50 | - | - |
| 656 | 657 | 27.81 | - | - |
| 657 | 654 | 41.28 | - | - |

3. Сведения о характеристиках уточняемого земельного участка с кадастровым номером 34:28:170002:124 :

| № п/п | Наименование характеристики земельного участка | Значение характеристики |
|-------|--|-------------------------|
| 1 | 2 | 3 |
| 1. | Адрес земельного участка | - |

| 3. Сведения о характеристиках уточняемого земельного участка с кадастровым номером 34:28:170002:124 : | | |
|--|---|--|
| № п/п | Наименование характеристики земельного участка | Значение характеристики |
| 1 | 2 | 3 |
| 1.1. | Сведения о местоположении земельного участка (при отсутствии адреса) в структурированном в соответствии с федеральной информационной адресной системой виде | - |
| 1.2. | Дополнительные сведения о местоположении земельного участка | - |
| 2. | Площадь земельного участка ± величина погрешности определения (вычисления) площади ($P \pm \Delta P$), м ² | 1163 ± 12 |
| 3. | Формула, примененная для вычисления предельной погрешности определения площади земельного участка, с подставленными значениями и итоговые (вычисленные) значения (ΔP), м ² | $\Delta P = 3.5 * M_t * \sqrt{P} = 3.5 * 0,1 * \sqrt{1163} = 12$ |
| 4. | Площадь земельного участка согласно сведениям Единого государственного реестра недвижимости ($R_{\text{кад}}$), м ² | 1162 |
| 5. | Оценка расхождения P и $R_{\text{кад}}$ ($P - R_{\text{кад}}$), м ² | 1 |
| 6. | Предельные минимальный и максимальный размеры земельного участка ($R_{\text{мин}}$ и $R_{\text{макс}}$), м ² | - |
| 7. | Вид (виды) разрешенного использования | - |
| 7.1. | Дополнительные сведения об использовании земельного участка | - |
| 8. | Кадастровый или иной государственный учетный номер (инвентарный) здания, сооружения, объекта незавершенного строительства, расположенного на земельном участке | - |
| 9. | Сведения о земельных участках (землях общего пользования, территории общего пользования), посредством которых обеспечивается доступ | Земли общего пользования |
| 10. | Иные сведения | - |
| 4. Пояснения к сведениям об уточняемом земельном участке с кадастровым номером 34:28:170002:124 : | | |
| 1. | - | |

Сведения об уточняемых земельных участках

1. Сведения о характерных точках границы уточняемого земельного участка с кадастровым номером 34:28:170002:130 :

| Система координат МСК-34 зона 2 | | | | | Зона №2 | | |
|--------------------------------------|--|------------|--|------------|---|--|----------------------------|
| Обозначение характерных точек границ | Координаты, м | | | | Метод определения координат | Формулы, примененные для расчета средней квадратической погрешности определения координат характерных точек границ (M _t), с подставленными в такие формулы значениями и итоговые (вычисленные) значения M _t , м | Описание закрепления точки |
| | содержатся в Едином государственном реестре недвижимости | | определены в результате выполнения комплексных кадастровых работ | | | | |
| | X | Y | X | Y | | | |
| 1 | 2 | 3 | 4 | 5 | 6 | 7 | 8 |
| | | | | | | - | |
| 664 | 473560.47 | 2214101.35 | 473560.47 | 2214101.35 | Метод спутниковых геодезических измерений (определений) | 0.1 | - |
| 665 | 473539.74 | 2214153.64 | 473539.74 | 2214153.64 | Метод спутниковых геодезических измерений (определений) | 0.1 | - |
| 666 | 473516.03 | 2214144.29 | 473516.03 | 2214144.29 | Метод спутниковых геодезических измерений (определений) | 0.1 | - |
| 667 | 473534.40 | 2214093.52 | 473534.40 | 2214093.52 | Метод спутниковых геодезических измерений (определений) | 0.1 | - |
| 664 | 473560.47 | 2214101.35 | 473560.47 | 2214101.35 | Метод спутниковых геодезических измерений (определений) | 0.1 | - |

2. Сведения о частях границ уточняемого земельного участка с кадастровым номером 34:28:170002:130 :

| Обозначение части границ | | Горизонтальное проложение (S), м | Описание прохождения части границ | Сведения о согласовании местоположения границ (согласовано/спорное) |
|--------------------------|-------|----------------------------------|-----------------------------------|---|
| от т. | до т. | | | |
| 1 | 2 | 3 | 4 | 5 |
| 664 | 665 | 56.25 | - | - |
| 665 | 666 | 25.49 | - | - |
| 666 | 667 | 53.99 | - | - |
| 667 | 664 | 27.22 | - | - |

3. Сведения о характеристиках уточняемого земельного участка с кадастровым номером 34:28:170002:130 :

| № п/п | Наименование характеристики земельного участка | Значение характеристики |
|-------|--|-------------------------|
| 1 | 2 | 3 |
| 1. | Адрес земельного участка | - |

| 3. Сведения о характеристиках уточняемого земельного участка с кадастровым номером 34:28:170002:130 : | | |
|--|---|--|
| № п/п | Наименование характеристики земельного участка | Значение характеристики |
| 1 | 2 | 3 |
| 1.1. | Сведения о местоположении земельного участка (при отсутствии адреса) в структурированном в соответствии с федеральной информационной адресной системой виде | - |
| 1.2. | Дополнительные сведения о местоположении земельного участка | - |
| 2. | Площадь земельного участка \pm величина погрешности определения (вычисления) площади ($P \pm \Delta P$), м ² | 1451 \pm 13 |
| 3. | Формула, примененная для вычисления предельной погрешности определения площади земельного участка, с подставленными значениями и итоговые (вычисленные) значения (ΔP), м ² | $\Delta P = 3.5 * M_t * \sqrt{P} = 3.5 * 0,1 * \sqrt{1451} = 13$ |
| 4. | Площадь земельного участка согласно сведениям Единого государственного реестра недвижимости (Ркад), м ² | 1450 |
| 5. | Оценка расхождения Р и Ркад (Р - Ркад), м ² | 1 |
| 6. | Предельные минимальный и максимальный размеры земельного участка (Рмин и Рмакс), м ² | - |
| 7. | Вид (виды) разрешенного использования | - |
| 7.1. | Дополнительные сведения об использовании земельного участка | - |
| 8. | Кадастровый или иной государственный учетный номер (инвентарный) здания, сооружения, объекта незавершенного строительства, расположенного на земельном участке | - |
| 9. | Сведения о земельных участках (землях общего пользования, территории общего пользования), посредством которых обеспечивается доступ | Земли общего пользования |
| 10. | Иные сведения | - |
| 4. Пояснения к сведениям об уточняемом земельном участке с кадастровым номером 34:28:170002:130 : | | |
| 1. | - | |

Сведения об уточняемых земельных участках

1. Сведения о характерных точках границы уточняемого земельного участка с кадастровым номером 34:28:170002:165 :

| Система координат МСК-34 зона 2 | | | | | Зона №2 | | |
|--------------------------------------|--|------------|--|------------|---|--|----------------------------|
| Обозначение характерных точек границ | Координаты, м | | | | Метод определения координат | Формулы, примененные для расчета средней квадратической погрешности определения координат характерных точек границ (M _t), с подставленными в такие формулы значениями и итоговые (вычисленные) значения M _t , м | Описание закрепления точки |
| | содержатся в Едином государственном реестре недвижимости | | определены в результате выполнения комплексных кадастровых работ | | | | |
| | X | Y | X | Y | | | |
| 1 | 2 | 3 | 4 | 5 | 6 | 7 | 8 |
| | | | | | | - | |
| 742 | 473054.84 | 2214067.76 | 473054.84 | 2214067.76 | Метод спутниковых геодезических измерений (определений) | 0.1 | Закрепление отсутствует |
| 743 | 473045.47 | 2214082.88 | 473045.47 | 2214082.88 | Метод спутниковых геодезических измерений (определений) | 0.1 | Закрепление отсутствует |
| 744 | 473052.22 | 2214084.56 | 473052.22 | 2214084.56 | Метод спутниковых геодезических измерений (определений) | 0.1 | Закрепление отсутствует |
| 565 | 473051.29 | 2214088.30 | 473051.29 | 2214088.30 | Метод спутниковых геодезических измерений (определений) | 0.1 | Закрепление отсутствует |
| 564 | 473012.63 | 2214078.67 | 473012.63 | 2214078.67 | Метод спутниковых геодезических измерений (определений) | 0.1 | Закрепление отсутствует |
| 745 | 473023.50 | 2214062.35 | 473023.50 | 2214062.35 | Метод спутниковых геодезических измерений (определений) | 0.1 | Закрепление отсутствует |
| 742 | 473054.84 | 2214067.76 | 473054.84 | 2214067.76 | Метод спутниковых геодезических измерений (определений) | 0.1 | Закрепление отсутствует |

2. Сведения о частях границ уточняемого земельного участка с кадастровым номером 34:28:170002:165 :

| Обозначение части границ | | Горизонтальное проложение (S), м | Описание прохождения части границ | Сведения о согласовании местоположения границ (согласовано/спорное) |
|--------------------------|-------|----------------------------------|-----------------------------------|---|
| от т. | до т. | | | |
| 1 | 2 | 3 | 4 | 5 |
| 742 | 743 | 17.79 | - | - |
| 743 | 744 | 6.96 | - | - |
| 744 | 565 | 3.85 | - | - |

| 2. Сведения о частях границ уточняемого земельного участка с кадастровым номером 34:28:170002:165 : | | | | |
|--|---|---|-----------------------------------|---|
| Обозначение части границ | | Горизонтальное проложение (S), м | Описание прохождения части границ | Сведения о согласовании местоположения границ (согласовано/спорное) |
| от т. | до т. | | | |
| 1 | 2 | 3 | 4 | 5 |
| 565 | 564 | 39.84 | - | - |
| 564 | 745 | 19.61 | - | - |
| 745 | 742 | 31.80 | - | - |
| 3. Сведения о характеристиках уточняемого земельного участка с кадастровым номером 34:28:170002:165 : | | | | |
| № п/п | Наименование характеристики земельного участка | Значение характеристики | | |
| 1 | 2 | 3 | | |
| 1. | Адрес земельного участка | - | | |
| 1.1. | Сведения о местоположении земельного участка (при отсутствии адреса) в структурированном в соответствии с федеральной информационной адресной системой виде | Российская Федерация, Волгоградская область, район Среднеахтубинский, хутор Суходол, улица Советская, дом 3/2 | | |
| 1.2. | Дополнительные сведения о местоположении земельного участка | - | | |
| 2. | Площадь земельного участка ± величина погрешности определения (вычисления) площади (P ± ΔP), м2 | 643 ± 9 | | |
| 3. | Формула, примененная для вычисления предельной погрешности определения площади земельного участка, с подставленными значениями и итоговые (вычисленные) значения (ΔP), м2 | $\Delta P = 3.5 * M_t * \sqrt{P} = 3.5 * 0,1 * \sqrt{643} = 9$ | | |
| 4. | Площадь земельного участка согласно сведениям Единого государственного реестра недвижимости (Pкад), м2 | 643 | | |
| 5. | Оценка расхождения P и Pкад (P - Pкад), м2 | - | | |
| 6. | Предельные минимальный и максимальный размеры земельного участка (Pмин и Pмакс), м2 | - | | |
| 7. | Вид (виды) разрешенного использования | - | | |
| 7.1. | Дополнительные сведения об использовании земельного участка | - | | |
| 8. | Кадастровый или иной государственный учетный номер (инвентарный) здания, сооружения, объекта незавершенного строительства, расположенного на земельном участке | - | | |
| 9. | Сведения о земельных участках (землях общего пользования, территории общего пользования), посредством которых обеспечивается доступ | Земли общего пользования | | |
| 10. | Иные сведения | - | | |
| 4. Пояснения к сведениям об уточняемом земельном участке с кадастровым номером 34:28:170002:165 : | | | | |
| 1. | - | | | |

Сведения об уточняемых земельных участках

1. Сведения о характерных точках границы уточняемого земельного участка с кадастровым номером 34:28:170002:179 :

| Система координат МСК-34 зона 2 | | | | | Зона №2 | | |
|--------------------------------------|--|------------|--|------------|---|--|----------------------------|
| Обозначение характерных точек границ | Координаты, м | | | | Метод определения координат | Формулы, примененные для расчета средней квадратической погрешности определения координат характерных точек границ (M _t), с подставленными в такие формулы значениями и итоговые (вычисленные) значения M _t , м | Описание закрепления точки |
| | содержатся в Едином государственном реестре недвижимости | | определены в результате выполнения комплексных кадастровых работ | | | | |
| | X | Y | X | Y | | | |
| 1 | 2 | 3 | 4 | 5 | 6 | 7 | 8 |
| | | | | | | - | |
| 765 | 473321.23 | 2213980.19 | 473321.23 | 2213980.19 | Метод спутниковых геодезических измерений (определений) | 0.1 | Закрепление отсутствует |
| 766 | 473290.84 | 2214028.51 | 473290.84 | 2214028.51 | Метод спутниковых геодезических измерений (определений) | 0.1 | Закрепление отсутствует |
| 100 | 473265.66 | 2214014.40 | 473265.66 | 2214014.40 | Метод спутниковых геодезических измерений (определений) | 0.1 | Закрепление отсутствует |
| 104 | 473270.28 | 2214006.29 | 473270.28 | 2214006.29 | Метод спутниковых геодезических измерений (определений) | 0.1 | Закрепление отсутствует |
| 767 | 473295.94 | 2213965.39 | 473295.94 | 2213965.39 | Метод спутниковых геодезических измерений (определений) | 0.1 | Закрепление отсутствует |
| 765 | 473321.23 | 2213980.19 | 473321.23 | 2213980.19 | Метод спутниковых геодезических измерений (определений) | 0.1 | Закрепление отсутствует |

2. Сведения о частях границ уточняемого земельного участка с кадастровым номером 34:28:170002:179 :

| Обозначение части границ | | Горизонтальное проложение (S), м | Описание прохождения части границ | Сведения о согласовании местоположения границ (согласовано/спорное) |
|--------------------------|-------|----------------------------------|-----------------------------------|---|
| от т. | до т. | | | |
| 1 | 2 | 3 | 4 | 5 |
| 765 | 766 | 57.08 | - | - |
| 766 | 100 | 28.86 | - | - |
| 100 | 104 | 9.33 | - | - |
| 104 | 767 | 48.28 | - | - |
| 767 | 765 | 29.30 | - | - |

| 3. Сведения о характеристиках уточняемого земельного участка с кадастровым номером 34:28:170002:179 : | | |
|--|---|--|
| № п/п | Наименование характеристики земельного участка | Значение характеристики |
| 1 | 2 | 3 |
| 1. | Адрес земельного участка | - |
| 1.1. | Сведения о местоположении земельного участка (при отсутствии адреса) в структурированном в соответствии с федеральной информационной адресной системой виде | Российская Федерация, Волгоградская область, район Среднеахтубинский, хутор Суходол, улица Советская, дом 13 |
| 1.2. | Дополнительные сведения о местоположении земельного участка | - |
| 2. | Площадь земельного участка \pm величина погрешности определения (вычисления) площади ($P \pm \Delta P$), м ² | 1676 \pm 14 |
| 3. | Формула, примененная для вычисления предельной погрешности определения площади земельного участка, с подставленными значениями и итоговые (вычисленные) значения (ΔP), м ² | $\Delta P = 3.5 * M_t * \sqrt{P} = 3.5 * 0,1 * \sqrt{1676} = 14$ |
| 4. | Площадь земельного участка согласно сведениям Единого государственного реестра недвижимости ($P_{\text{кад}}$), м ² | 1676 |
| 5. | Оценка расхождения P и $P_{\text{кад}}$ ($P - P_{\text{кад}}$), м ² | - |
| 6. | Предельные минимальный и максимальный размеры земельного участка ($P_{\text{мин}}$ и $P_{\text{макс}}$), м ² | - - |
| 7. | Вид (виды) разрешенного использования | - |
| 7.1. | Дополнительные сведения об использовании земельного участка | - |
| 8. | Кадастровый или иной государственный учетный номер (инвентарный) здания, сооружения, объекта незавершенного строительства, расположенного на земельном участке | - |
| 9. | Сведения о земельных участках (землях общего пользования, территории общего пользования), посредством которых обеспечивается доступ | Земли общего пользования |
| 10. | Иные сведения | - |
| 4. Пояснения к сведениям об уточняемом земельном участке с кадастровым номером 34:28:170002:179 : | | |
| 1. | - | |

Сведения об уточняемых земельных участках

1. Сведения о характерных точках границы уточняемого земельного участка с кадастровым номером 34:28:170002:181 :

| Система координат МСК-34 зона 2 | | | | | Зона №2 | | |
|--------------------------------------|--|------------|--|------------|---|--|----------------------------|
| Обозначение характерных точек границ | Координаты, м | | | | Метод определения координат | Формулы, примененные для расчета средней квадратической погрешности определения координат характерных точек границ (M _t), с подставленными в такие формулы значениями и итоговые (вычисленные) значения M _t , м | Описание закрепления точки |
| | содержатся в Едином государственном реестре недвижимости | | определены в результате выполнения комплексных кадастровых работ | | | | |
| | X | Y | X | Y | | | |
| 1 | 2 | 3 | 4 | 5 | 6 | 7 | 8 |
| | | | | | | - | |
| 774 | 473371.48 | 2214062.03 | 473371.48 | 2214062.03 | Метод спутниковых геодезических измерений (определений) | 0.1 | Закрепление отсутствует |
| 775 | 473366.03 | 2214070.42 | 473366.03 | 2214070.42 | Метод спутниковых геодезических измерений (определений) | 0.1 | Закрепление отсутствует |
| 776 | 473349.67 | 2214075.03 | 473349.67 | 2214075.03 | Метод спутниковых геодезических измерений (определений) | 0.1 | Закрепление отсутствует |
| 777 | 473315.21 | 2214048.58 | 473315.21 | 2214048.58 | Метод спутниковых геодезических измерений (определений) | 0.1 | Закрепление отсутствует |
| 778 | 473329.48 | 2214025.99 | 473329.48 | 2214025.99 | Метод спутниковых геодезических измерений (определений) | 0.1 | Закрепление отсутствует |
| 774 | 473371.48 | 2214062.03 | 473371.48 | 2214062.03 | Метод спутниковых геодезических измерений (определений) | 0.1 | Закрепление отсутствует |

2. Сведения о частях границ уточняемого земельного участка с кадастровым номером 34:28:170002:181 :

| Обозначение части границ | | Горизонтальное проложение (S), м | Описание прохождения части границ | Сведения о согласовании местоположения границ (согласовано/спорное) |
|--------------------------|-------|----------------------------------|-----------------------------------|---|
| от т. | до т. | | | |
| 1 | 2 | 3 | 4 | 5 |
| 774 | 775 | 10.00 | - | - |
| 775 | 776 | 17.00 | - | - |
| 776 | 777 | 43.44 | - | - |
| 777 | 778 | 26.72 | - | - |
| 778 | 774 | 55.34 | - | - |

| 3. Сведения о характеристиках уточняемого земельного участка с кадастровым номером 34:28:170002:181 : | | |
|--|---|--|
| № п/п | Наименование характеристики земельного участка | Значение характеристики |
| 1 | 2 | 3 |
| 1. | Адрес земельного участка | - |
| 1.1. | Сведения о местоположении земельного участка (при отсутствии адреса) в структурированном в соответствии с федеральной информационной адресной системой виде | - |
| 1.2. | Дополнительные сведения о местоположении земельного участка | - |
| 2. | Площадь земельного участка \pm величина погрешности определения (вычисления) площади ($P \pm \Delta P$), м ² | 1300 \pm 13 |
| 3. | Формула, примененная для вычисления предельной погрешности определения площади земельного участка, с подставленными значениями и итоговые (вычисленные) значения (ΔP), м ² | $\Delta P = 3.5 * M_t * \sqrt{P} = 3.5 * 0,1 * \sqrt{1300} = 13$ |
| 4. | Площадь земельного участка согласно сведениям Единого государственного реестра недвижимости ($R_{\text{кад}}$), м ² | 1300 |
| 5. | Оценка расхождения P и $R_{\text{кад}}$ ($P - R_{\text{кад}}$), м ² | - |
| 6. | Предельные минимальный и максимальный размеры земельного участка ($R_{\text{мин}}$ и $R_{\text{макс}}$), м ² | - - |
| 7. | Вид (виды) разрешенного использования | - |
| 7.1. | Дополнительные сведения об использовании земельного участка | - |
| 8. | Кадастровый или иной государственный учетный номер (инвентарный) здания, сооружения, объекта незавершенного строительства, расположенного на земельном участке | - |
| 9. | Сведения о земельных участках (землях общего пользования, территории общего пользования), посредством которых обеспечивается доступ | Земли общего пользования |
| 10. | Иные сведения | - |
| 4. Пояснения к сведениям об уточняемом земельном участке с кадастровым номером 34:28:170002:181 : | | |
| 1. | - | |

Сведения об уточняемых земельных участках

1. Сведения о характерных точках границы уточняемого земельного участка с кадастровым номером 34:28:170002:184 :

Система координат МСК-34 зона 2

Зона №2

| Обозначение характерных точек границ | Координаты, м | | | | Метод определения координат | Формулы, примененные для расчета средней квадратической погрешности определения координат характерных точек границ (M _t), с подставленными в такие формулы значениями и итоговые (вычисленные) значения M _t , м | Описание закрепле ния точки |
|--|--|------------|--|------------|---|--|-----------------------------------|
| | содержатся в Едином государственном реестре недвижимости | | определены в результате выполнения комплексных кадастровых работ | | | | |
| | X | Y | X | Y | | | |
| 1 | 2 | 3 | 4 | 5 | 6 | 7 | 8 |
| | | | | | | - | |
| 779 | 473692.47 | 2213818.34 | 473692.47 | 2213818.34 | Метод спутниковых геодезических измерений (определений) | 0.1 | - |
| 780 | 473659.18 | 2213807.54 | 473659.18 | 2213807.54 | Метод спутниковых геодезических измерений (определений) | 0.1 | - |
| 781 | 473685.42 | 2213757.66 | 473685.42 | 2213757.66 | Метод спутниковых геодезических измерений (определений) | 0.1 | - |
| 782 | 473691.85 | 2213738.89 | 473691.85 | 2213738.89 | Метод спутниковых геодезических измерений (определений) | 0.1 | - |
| 783 | 473703.66 | 2213746.01 | 473703.66 | 2213746.01 | Метод спутниковых геодезических измерений (определений) | 0.1 | - |
| 784 | 473712.94 | 2213751.43 | 473712.94 | 2213751.43 | Метод спутниковых геодезических измерений (определений) | 0.1 | - |
| 785 | 473710.41 | 2213760.22 | 473710.41 | 2213760.22 | Метод спутниковых геодезических измерений (определений) | 0.1 | - |
| 786 | 473709.57 | 2213763.80 | 473709.57 | 2213763.80 | Метод спутниковых геодезических измерений (определений) | 0.1 | - |
| 779 | 473692.47 | 2213818.34 | 473692.47 | 2213818.34 | Метод спутниковых геодезических измерений (определений) | 0.1 | - |

| 2. Сведения о частях границ уточняемого земельного участка с кадастровым номером 34:28:170002:184 : | | | | |
|--|---|--|-----------------------------------|---|
| Обозначение части границ | | Горизонтальное проложение (S), м | Описание прохождения части границ | Сведения о согласовании местоположения границ (согласовано/спорное) |
| от т. | до т. | | | |
| 1 | 2 | 3 | 4 | 5 |
| 779 | 780 | 35.00 | - | - |
| 780 | 781 | 56.36 | - | - |
| 781 | 782 | 19.84 | - | - |
| 782 | 783 | 13.79 | - | - |
| 783 | 784 | 10.75 | - | - |
| 784 | 785 | 9.15 | - | - |
| 785 | 786 | 3.68 | - | - |
| 786 | 779 | 57.16 | - | - |
| 3. Сведения о характеристиках уточняемого земельного участка с кадастровым номером 34:28:170002:184 : | | | | |
| № п/п | Наименование характеристики земельного участка | Значение характеристики | | |
| 1 | 2 | 3 | | |
| 1. | Адрес земельного участка | - | | |
| 1.1. | Сведения о местоположении земельного участка (при отсутствии адреса) в структурированном в соответствии с федеральной информационной адресной системой виде | - | | |
| 1.2. | Дополнительные сведения о местоположении земельного участка | - | | |
| 2. | Площадь земельного участка ± величина погрешности определения (вычисления) площади ($P \pm \Delta P$), м ² | 2079 ± 16 | | |
| 3. | Формула, примененная для вычисления предельной погрешности определения площади земельного участка, с подставленными значениями и итоговые (вычисленные) значения (ΔP), м ² | $\Delta P = 3.5 * M_t * \sqrt{P} = 3.5 * 0,1 * \sqrt{2079} = 16$ | | |
| 4. | Площадь земельного участка согласно сведениям Единого государственного реестра недвижимости (Р _{кад}), м ² | 2079 | | |
| 5. | Оценка расхождения Р и Р _{кад} (Р - Р _{кад}), м ² | - | | |
| 6. | Предельные минимальный и максимальный размеры земельного участка (Р _{мин} и Р _{макс}), м ² | - | | |
| 7. | Вид (виды) разрешенного использования | - | | |
| 7.1. | Дополнительные сведения об использовании земельного участка | - | | |
| 8. | Кадастровый или иной государственный учетный номер (инвентарный) здания, сооружения, объекта незавершенного строительства, расположенного на земельном участке | - | | |
| 9. | Сведения о земельных участках (землях общего пользования, территории общего пользования), посредством которых обеспечивается доступ | Земли общего пользования | | |
| 10. | Иные сведения | - | | |
| 4. Пояснения к сведениям об уточняемом земельном участке с кадастровым номером 34:28:170002:184 : | | | | |
| 1. | - | | | |

Сведения об уточняемых земельных участках

1. Сведения о характерных точках границы уточняемого земельного участка с кадастровым номером 34:28:170002:185 :

Система координат МСК-34 зона 2

Зона №2

| Обозначение характерных точек границ | Координаты, м | | | | Метод определения координат | Формулы, примененные для расчета средней квадратической погрешности определения координат характерных точек границ (Mt), с подставленными в такие формулы значениями и итоговые (вычисленные) значения Mt, м | Описание закрепления точки |
|--------------------------------------|--|------------|--|------------|---|--|----------------------------|
| | содержатся в Едином государственном реестре недвижимости | | определены в результате выполнения комплексных кадастровых работ | | | | |
| | X | Y | X | Y | | | |
| 1 | 2 | 3 | 4 | 5 | 6 | 7 | 8 |
| | | | | | | - | |
| 787 | 473299.44 | 2213798.12 | 473299.44 | 2213798.12 | Метод спутниковых геодезических измерений (определений) | 0.1 | Закрепление отсутствует |
| 788 | 473317.31 | 2213846.33 | 473317.31 | 2213846.33 | Метод спутниковых геодезических измерений (определений) | 0.1 | Закрепление отсутствует |
| 789 | 473308.22 | 2213849.71 | 473308.22 | 2213849.71 | Метод спутниковых геодезических измерений (определений) | 0.1 | Закрепление отсутствует |
| 790 | 473284.02 | 2213857.90 | 473284.02 | 2213857.90 | Метод спутниковых геодезических измерений (определений) | 0.1 | Закрепление отсутствует |
| 791 | 473266.28 | 2213811.25 | 473266.28 | 2213811.25 | Метод спутниковых геодезических измерений (определений) | 0.1 | Закрепление отсутствует |
| 787 | 473299.44 | 2213798.12 | 473299.44 | 2213798.12 | Метод спутниковых геодезических измерений (определений) | 0.1 | Закрепление отсутствует |

2. Сведения о частях границ уточняемого земельного участка с кадастровым номером 34:28:170002:185 :

| Обозначение части границ | | Горизонтальное проложение (S), м | Описание прохождения части границ | Сведения о согласовании местоположения границ (согласовано/спорное) |
|--------------------------|-------|----------------------------------|-----------------------------------|---|
| от т. | до т. | | | |
| 1 | 2 | 3 | 4 | 5 |
| 787 | 788 | 51.42 | - | - |
| 788 | 789 | 9.70 | - | - |
| 789 | 790 | 25.55 | - | - |
| 790 | 791 | 49.91 | - | - |
| 791 | 787 | 35.66 | - | - |

| 3. Сведения о характеристиках уточняемого земельного участка с кадастровым номером 34:28:170002:185 : | | |
|--|---|--|
| № п/п | Наименование характеристики земельного участка | Значение характеристики |
| 1 | 2 | 3 |
| 1. | Адрес земельного участка | - |
| 1.1. | Сведения о местоположении земельного участка (при отсутствии адреса) в структурированном в соответствии с федеральной информационной адресной системой виде | Российская Федерация, Волгоградская область, район Среднеахтубинский, хутор Суходол, улица Заречная, дом 3 |
| 1.2. | Дополнительные сведения о местоположении земельного участка | - |
| 2. | Площадь земельного участка \pm величина погрешности определения (вычисления) площади ($P \pm \Delta P$), м ² | 1799 \pm 15 |
| 3. | Формула, примененная для вычисления предельной погрешности определения площади земельного участка, с подставленными значениями и итоговые (вычисленные) значения (ΔP), м ² | $\Delta P = 3.5 * M_t * \sqrt{P} = 3.5 * 0,1 * \sqrt{1799} = 15$ |
| 4. | Площадь земельного участка согласно сведениям Единого государственного реестра недвижимости ($R_{\text{кад}}$), м ² | 1800 |
| 5. | Оценка расхождения P и $R_{\text{кад}}$ ($P - R_{\text{кад}}$), м ² | 1 |
| 6. | Предельные минимальный и максимальный размеры земельного участка ($R_{\text{мин}}$ и $R_{\text{макс}}$), м ² | - - |
| 7. | Вид (виды) разрешенного использования | - |
| 7.1. | Дополнительные сведения об использовании земельного участка | - |
| 8. | Кадастровый или иной государственный учетный номер (инвентарный) здания, сооружения, объекта незавершенного строительства, расположенного на земельном участке | - |
| 9. | Сведения о земельных участках (землях общего пользования, территории общего пользования), посредством которых обеспечивается доступ | Земли общего пользования |
| 10. | Иные сведения | - |
| 4. Пояснения к сведениям об уточняемом земельном участке с кадастровым номером 34:28:170002:185 : | | |
| 1. | - | |

Сведения об уточняемых земельных участках

1. Сведения о характерных точках границы уточняемого земельного участка с кадастровым номером 34:28:170002:187 :

Система координат МСК-34 зона 2

Зона №2

| Обозначение характерных точек границ | Координаты, м | | | | Метод определения координат | Формулы, примененные для расчета средней квадратической погрешности определения координат характерных точек границ (M _t), с подставленными в такие формулы значениями и итоговые (вычисленные) значения M _t , м | Описание закрепления точки |
|--------------------------------------|--|------------|--|------------|---|--|----------------------------|
| | содержатся в Едином государственном реестре недвижимости | | определены в результате выполнения комплексных кадастровых работ | | | | |
| | X | Y | X | Y | | | |
| 1 | 2 | 3 | 4 | 5 | 6 | 7 | 8 |
| | | | | | | - | |
| 792 | 473244.88 | 2213876.84 | 473244.88 | 2213876.84 | Метод спутниковых геодезических измерений (определений) | 0.1 | - |
| 793 | 473215.86 | 2213798.23 | 473215.86 | 2213798.23 | Метод спутниковых геодезических измерений (определений) | 0.1 | - |
| 794 | 473244.60 | 2213791.99 | 473244.60 | 2213791.99 | Метод спутниковых геодезических измерений (определений) | 0.1 | - |
| 795 | 473249.12 | 2213799.65 | 473249.12 | 2213799.65 | Метод спутниковых геодезических измерений (определений) | 0.1 | - |
| 796 | 473256.42 | 2213798.12 | 473256.42 | 2213798.12 | Метод спутниковых геодезических измерений (определений) | 0.1 | - |
| 797 | 473277.54 | 2213863.91 | 473277.54 | 2213863.91 | Метод спутниковых геодезических измерений (определений) | 0.1 | - |
| 792 | 473244.88 | 2213876.84 | 473244.88 | 2213876.84 | Метод спутниковых геодезических измерений (определений) | 0.1 | - |

2. Сведения о частях границ уточняемого земельного участка с кадастровым номером 34:28:170002:187 :

| Обозначение части границ | | Горизонтальное проложение (S), м | Описание прохождения части границ | Сведения о согласовании местоположения границ (согласовано/спорное) |
|--------------------------|-------|----------------------------------|-----------------------------------|---|
| от т. | до т. | | | |
| 1 | 2 | 3 | 4 | 5 |
| 792 | 793 | 83.80 | - | - |
| 793 | 794 | 29.41 | - | - |
| 794 | 795 | 8.89 | - | - |

| 2. Сведения о частях границ уточняемого земельного участка с кадастровым номером 34:28:170002:187 : | | | | |
|--|---|--|-----------------------------------|---|
| Обозначение части границ | | Горизонтальное проложение (S), м | Описание прохождения части границ | Сведения о согласовании местоположения границ (согласовано/спорное) |
| от т. | до т. | | | |
| 1 | 2 | 3 | 4 | 5 |
| 795 | 796 | 7.46 | - | - |
| 796 | 797 | 69.10 | - | - |
| 797 | 792 | 35.13 | - | - |
| 3. Сведения о характеристиках уточняемого земельного участка с кадастровым номером 34:28:170002:187 : | | | | |
| № п/п | Наименование характеристики земельного участка | Значение характеристики | | |
| 1 | 2 | 3 | | |
| 1. | Адрес земельного участка | - | | |
| 1.1. | Сведения о местоположении земельного участка (при отсутствии адреса) в структурированном в соответствии с федеральной информационной адресной системой виде | - | | |
| 1.2. | Дополнительные сведения о местоположении земельного участка | - | | |
| 2. | Площадь земельного участка \pm величина погрешности определения (вычисления) площади ($P \pm \Delta P$), м ² | 2900 \pm 19 | | |
| 3. | Формула, примененная для вычисления предельной погрешности определения площади земельного участка, с подставленными значениями и итоговые (вычисленные) значения (ΔP), м ² | $\Delta P = 3.5 * M_t * \sqrt{P} = 3.5 * 0,1 * \sqrt{2900} = 19$ | | |
| 4. | Площадь земельного участка согласно сведениям Единого государственного реестра недвижимости (Ркад), м ² | 2900 | | |
| 5. | Оценка расхождения Р и Ркад ($P - P_{кад}$), м ² | - | | |
| 6. | Предельные минимальный и максимальный размеры земельного участка (Рмин и Рмакс), м ² | - | | |
| 7. | Вид (виды) разрешенного использования | - | | |
| 7.1. | Дополнительные сведения об использовании земельного участка | - | | |
| 8. | Кадастровый или иной государственный учетный номер (инвентарный) здания, сооружения, объекта незавершенного строительства, расположенного на земельном участке | - | | |
| 9. | Сведения о земельных участках (землях общего пользования, территории общего пользования), посредством которых обеспечивается доступ | Земли общего пользования | | |
| 10. | Иные сведения | - | | |
| 4. Пояснения к сведениям об уточняемом земельном участке с кадастровым номером 34:28:170002:187 : | | | | |
| 1. | - | | | |

Сведения об уточняемых земельных участках

1. Сведения о характерных точках границы уточняемого земельного участка с кадастровым номером 34:28:170002:191 :

Система координат МСК-34 зона 2

Зона №2

| Обозначение характерных точек границ | Координаты, м | | | | Метод определения координат | Формулы, примененные для расчета средней квадратической погрешности определения координат характерных точек границ (M _t), с подставленными в такие формулы значениями и итоговые (вычисленные) значения M _t , м | Описание закрепления точки |
|--------------------------------------|--|------------|--|------------|---|--|----------------------------|
| | содержатся в Едином государственном реестре недвижимости | | определены в результате выполнения комплексных кадастровых работ | | | | |
| | X | Y | X | Y | | | |
| 1 | 2 | 3 | 4 | 5 | 6 | 7 | 8 |
| | | | | | | - | |
| 807 | 473058.63 | 2214234.31 | 473058.63 | 2214234.31 | Метод спутниковых геодезических измерений (определений) | 0.1 | - |
| 808 | 473049.58 | 2214252.31 | 473049.58 | 2214252.31 | Метод спутниковых геодезических измерений (определений) | 0.1 | - |
| 809 | 473007.97 | 2214230.07 | 473007.97 | 2214230.07 | Метод спутниковых геодезических измерений (определений) | 0.1 | - |
| 810 | 473014.84 | 2214212.72 | 473014.84 | 2214212.72 | Метод спутниковых геодезических измерений (определений) | 0.1 | - |
| 811 | 473054.32 | 2214232.19 | 473054.32 | 2214232.19 | Метод спутниковых геодезических измерений (определений) | 0.1 | - |
| 807 | 473058.63 | 2214234.31 | 473058.63 | 2214234.31 | Метод спутниковых геодезических измерений (определений) | 0.1 | - |

2. Сведения о частях границ уточняемого земельного участка с кадастровым номером 34:28:170002:191 :

| Обозначение части границ | | Горизонтальное проложение (S), м | Описание прохождения части границ | Сведения о согласовании местоположения границ (согласовано/спорное) |
|--------------------------|-------|----------------------------------|-----------------------------------|---|
| от т. | до т. | | | |
| 1 | 2 | 3 | 4 | 5 |
| 807 | 808 | 20.15 | - | - |
| 808 | 809 | 47.18 | - | - |
| 809 | 810 | 18.66 | - | - |
| 810 | 811 | 44.02 | - | - |
| 811 | 807 | 4.80 | - | - |

| 3. Сведения о характеристиках уточняемого земельного участка с кадастровым номером 34:28:170002:191 : | | |
|--|---|---|
| № п/п | Наименование характеристики земельного участка | Значение характеристики |
| 1 | 2 | 3 |
| 1. | Адрес земельного участка | - |
| 1.1. | Сведения о местоположении земельного участка (при отсутствии адреса) в структурированном в соответствии с федеральной информационной адресной системой виде | Российская Федерация, Волгоградская область, район Среднеахтубинский, хутор Суходол, улица Труда, дом 3/2 |
| 1.2. | Дополнительные сведения о местоположении земельного участка | - |
| 2. | Площадь земельного участка \pm величина погрешности определения (вычисления) площади ($P \pm \Delta P$), м ² | 929 \pm 11 |
| 3. | Формула, примененная для вычисления предельной погрешности определения площади земельного участка, с подставленными значениями и итоговые (вычисленные) значения (ΔP), м ² | $\Delta P = 3.5 * M_t * \sqrt{P} = 3.5 * 0,1 * \sqrt{929} = 11$ |
| 4. | Площадь земельного участка согласно сведениям Единого государственного реестра недвижимости ($P_{\text{кад}}$), м ² | 929 |
| 5. | Оценка расхождения P и $P_{\text{кад}}$ ($P - P_{\text{кад}}$), м ² | - |
| 6. | Предельные минимальный и максимальный размеры земельного участка ($P_{\text{мин}}$ и $P_{\text{макс}}$), м ² | - - |
| 7. | Вид (виды) разрешенного использования | - |
| 7.1. | Дополнительные сведения об использовании земельного участка | - |
| 8. | Кадастровый или иной государственный учетный номер (инвентарный) здания, сооружения, объекта незавершенного строительства, расположенного на земельном участке | - |
| 9. | Сведения о земельных участках (землях общего пользования, территории общего пользования), посредством которых обеспечивается доступ | Земли общего пользования |
| 10. | Иные сведения | - |
| 4. Пояснения к сведениям об уточняемом земельном участке с кадастровым номером 34:28:170002:191 : | | |
| 1. | - | |

Сведения об уточняемых земельных участках

1. Сведения о характерных точках границы уточняемого земельного участка с кадастровым номером 34:28:170002:192 :

| Система координат МСК-34 зона 2 | | | | | Зона №2 | | |
|--------------------------------------|--|------------|--|------------|---|--|----------------------------|
| Обозначение характерных точек границ | Координаты, м | | | | Метод определения координат | Формулы, примененные для расчета средней квадратической погрешности определения координат характерных точек границ (M _t), с подставленными в такие формулы значениями и итоговые (вычисленные) значения M _t , м | Описание закрепления точки |
| | содержатся в Едином государственном реестре недвижимости | | определены в результате выполнения комплексных кадастровых работ | | | | |
| | X | Y | X | Y | | | |
| 1 | 2 | 3 | 4 | 5 | 6 | 7 | 8 |
| | | | | | | - | |
| 812 | 473067.42 | 2214217.33 | 473067.42 | 2214217.33 | Метод спутниковых геодезических измерений (определений) | 0.1 | Закрепление отсутствует |
| 807 | 473058.63 | 2214234.31 | 473058.63 | 2214234.31 | Метод спутниковых геодезических измерений (определений) | 0.1 | Закрепление отсутствует |
| 811 | 473054.32 | 2214232.19 | 473054.32 | 2214232.19 | Метод спутниковых геодезических измерений (определений) | 0.1 | Закрепление отсутствует |
| 810 | 473014.84 | 2214212.72 | 473014.84 | 2214212.72 | Метод спутниковых геодезических измерений (определений) | 0.1 | Закрепление отсутствует |
| 813 | 473017.27 | 2214203.67 | 473017.27 | 2214203.67 | Метод спутниковых геодезических измерений (определений) | 0.1 | Закрепление отсутствует |
| 814 | 473020.94 | 2214196.12 | 473020.94 | 2214196.12 | Метод спутниковых геодезических измерений (определений) | 0.1 | Закрепление отсутствует |
| 812 | 473067.42 | 2214217.33 | 473067.42 | 2214217.33 | Метод спутниковых геодезических измерений (определений) | 0.1 | Закрепление отсутствует |

2. Сведения о частях границ уточняемого земельного участка с кадастровым номером 34:28:170002:192 :

| Обозначение части границ | | Горизонтальное проложение (S), м | Описание прохождения части границ | Сведения о согласовании местоположения границ (согласовано/спорное) |
|--------------------------|-------|----------------------------------|-----------------------------------|---|
| от т. | до т. | | | |
| 1 | 2 | 3 | 4 | 5 |
| 812 | 807 | 19.12 | - | - |
| 807 | 811 | 4.80 | - | - |
| 811 | 810 | 44.02 | - | - |

| 2. Сведения о частях границ уточняемого земельного участка с кадастровым номером 34:28:170002:192 : | | | | |
|--|---|----------------------------------|---|---|
| Обозначение части границ | | Горизонтальное проложение (S), м | Описание прохождения части границ | Сведения о согласовании местоположения границ (согласовано/спорное) |
| от т. | до т. | | | |
| 1 | 2 | 3 | 4 | 5 |
| 810 | 813 | 9.37 | - | - |
| 813 | 814 | 8.39 | - | - |
| 814 | 812 | 51.09 | - | - |
| 3. Сведения о характеристиках уточняемого земельного участка с кадастровым номером 34:28:170002:192 : | | | | |
| № п/п | Наименование характеристики земельного участка | | Значение характеристики | |
| 1 | 2 | | 3 | |
| 1. | Адрес земельного участка | | - | |
| 1.1. | Сведения о местоположении земельного участка (при отсутствии адреса) в структурированном в соответствии с федеральной информационной адресной системой виде | | Российская Федерация, Волгоградская область, район Среднеахтубинский, хутор Суходол, улица Труда, дом 4/1 | |
| 1.2. | Дополнительные сведения о местоположении земельного участка | | - | |
| 2. | Площадь земельного участка ± величина погрешности определения (вычисления) площади (P ± ΔP), м2 | | 925 ± 11 | |
| 3. | Формула, примененная для вычисления предельной погрешности определения площади земельного участка, с подставленными значениями и итоговые (вычисленные) значения (ΔP), м2 | | $\Delta P = 3.5 * M_t * \sqrt{P} = 3.5 * 0,1 * \sqrt{925} = 11$ | |
| 4. | Площадь земельного участка согласно сведениям Единого государственного реестра недвижимости (P _{кад}), м2 | | 925 | |
| 5. | Оценка расхождения P и P _{кад} (P - P _{кад}), м2 | | - | |
| 6. | Предельные минимальный и максимальный размеры земельного участка (P _{мин} и P _{макс}), м2 | | - | |
| 7. | Вид (виды) разрешенного использования | | - | |
| 7.1. | Дополнительные сведения об использовании земельного участка | | - | |
| 8. | Кадастровый или иной государственный учетный номер (инвентарный) здания, сооружения, объекта незавершенного строительства, расположенного на земельном участке | | - | |
| 9. | Сведения о земельных участках (землях общего пользования, территории общего пользования), посредством которых обеспечивается доступ | | Земли общего пользования | |
| 10. | Иные сведения | | - | |
| 4. Пояснения к сведениям об уточняемом земельном участке с кадастровым номером 34:28:170002:192 : | | | | |
| 1. | - | | | |

Сведения об уточняемых земельных участках

1. Сведения о характерных точках границы уточняемого земельного участка с кадастровым номером 34:28:170002:195 :

Система координат МСК-34 зона 2

Зона №2

| Обозначение характерных точек границ | Координаты, м | | | | Метод определения координат | Формулы, примененные для расчета средней квадратической погрешности определения координат характерных точек границ (M _t), с подставленными в такие формулы значениями и итоговые (вычисленные) значения M _t , м | Описание закрепления точки |
|--------------------------------------|--|------------|--|------------|---|--|----------------------------|
| | содержатся в Едином государственном реестре недвижимости | | определены в результате выполнения комплексных кадастровых работ | | | | |
| | X | Y | X | Y | | | |
| 1 | 2 | 3 | 4 | 5 | 6 | 7 | 8 |
| | | | | | | - | |
| 815 | 473086.66 | 2214154.06 | 473086.66 | 2214154.06 | Метод спутниковых геодезических измерений (определений) | 0.1 | - |
| 816 | 473073.83 | 2214167.00 | 473073.83 | 2214167.00 | Метод спутниковых геодезических измерений (определений) | 0.1 | - |
| 817 | 473057.35 | 2214151.83 | 473057.35 | 2214151.83 | Метод спутниковых геодезических измерений (определений) | 0.1 | - |
| 818 | 473055.55 | 2214147.55 | 473055.55 | 2214147.55 | Метод спутниковых геодезических измерений (определений) | 0.1 | - |
| 819 | 473045.32 | 2214136.39 | 473045.32 | 2214136.39 | Метод спутниковых геодезических измерений (определений) | 0.1 | - |
| 820 | 473056.44 | 2214122.27 | 473056.44 | 2214122.27 | Метод спутниковых геодезических измерений (определений) | 0.1 | - |
| 815 | 473086.66 | 2214154.06 | 473086.66 | 2214154.06 | Метод спутниковых геодезических измерений (определений) | 0.1 | - |

2. Сведения о частях границ уточняемого земельного участка с кадастровым номером 34:28:170002:195 :

| Обозначение части границ | | Горизонтальное проложение (S), м | Описание прохождения части границ | Сведения о согласовании местоположения границ (согласовано/спорное) |
|--------------------------|-------|----------------------------------|-----------------------------------|---|
| от т. | до т. | | | |
| 1 | 2 | 3 | 4 | 5 |
| 815 | 816 | 18.22 | - | - |
| 816 | 817 | 22.40 | - | - |
| 817 | 818 | 4.64 | - | - |

| 2. Сведения о частях границ уточняемого земельного участка с кадастровым номером 34:28:170002:195 : | | | | |
|--|---|---|-----------------------------------|---|
| Обозначение части границ | | Горизонтальное проложение (S), м | Описание прохождения части границ | Сведения о согласовании местоположения границ (согласовано/спорное) |
| от т. | до т. | | | |
| 1 | 2 | 3 | 4 | 5 |
| 818 | 819 | 15.14 | - | - |
| 819 | 820 | 17.97 | - | - |
| 820 | 815 | 43.86 | - | - |
| 3. Сведения о характеристиках уточняемого земельного участка с кадастровым номером 34:28:170002:195 : | | | | |
| № п/п | Наименование характеристики земельного участка | Значение характеристики | | |
| 1 | 2 | 3 | | |
| 1. | Адрес земельного участка | - | | |
| 1.1. | Сведения о местоположении земельного участка (при отсутствии адреса) в структурированном в соответствии с федеральной информационной адресной системой виде | - | | |
| 1.2. | Дополнительные сведения о местоположении земельного участка | - | | |
| 2. | Площадь земельного участка \pm величина погрешности определения (вычисления) площади ($P \pm \Delta P$), м ² | 795 \pm 10 | | |
| 3. | Формула, примененная для вычисления предельной погрешности определения площади земельного участка, с подставленными значениями и итоговые (вычисленные) значения (ΔP), м ² | $\Delta P = 3.5 * M_t * \sqrt{P} = 3.5 * 0,1 * \sqrt{795} = 10$ | | |
| 4. | Площадь земельного участка согласно сведениям Единого государственного реестра недвижимости (Ркад), м ² | 795 | | |
| 5. | Оценка расхождения P и Ркад ($P - P_{кад}$), м ² | - | | |
| 6. | Предельные минимальный и максимальный размеры земельного участка (Рмин и Рмакс), м ² | - | | |
| 7. | Вид (виды) разрешенного использования | - | | |
| 7.1. | Дополнительные сведения об использовании земельного участка | - | | |
| 8. | Кадастровый или иной государственный учетный номер (инвентарный) здания, сооружения, объекта незавершенного строительства, расположенного на земельном участке | - | | |
| 9. | Сведения о земельных участках (землях общего пользования, территории общего пользования), посредством которых обеспечивается доступ | Земли общего пользования | | |
| 10. | Иные сведения | - | | |
| 4. Пояснения к сведениям об уточняемом земельном участке с кадастровым номером 34:28:170002:195 : | | | | |
| 1. | - | | | |

Сведения об уточняемых земельных участках

1. Сведения о характерных точках границы уточняемого земельного участка с кадастровым номером 34:28:170002:199 :

Система координат МСК-34 зона 2

Зона №2

| Обозначение характерных точек границ | Координаты, м | | | | Метод определения координат | Формулы, примененные для расчета средней квадратической погрешности определения координат характерных точек границ (M _t), с подставленными в такие формулы значениями и итоговые (вычисленные) значения M _t , м | Описание закрепле ния точки |
|--|--|------------|--|------------|---|--|-----------------------------------|
| | содержатся в Едином государственном реестре недвижимости | | определены в результате выполнения комплексных кадастровых работ | | | | |
| | X | Y | X | Y | | | |
| 1 | 2 | 3 | 4 | 5 | 6 | 7 | 8 |
| | | | | | | - | |
| 821 | 473126.21 | 2214167.42 | 473126.21 | 2214167.42 | Метод спутниковых геодезических измерений (определений) | 0.1 | Закрепление отсутствует |
| 822 | 473134.46 | 2214169.80 | 473134.46 | 2214169.80 | Метод спутниковых геодезических измерений (определений) | 0.1 | Закрепление отсутствует |
| 823 | 473130.92 | 2214191.92 | 473130.92 | 2214191.92 | Метод спутниковых геодезических измерений (определений) | 0.1 | Закрепление отсутствует |
| 824 | 473120.81 | 2214189.10 | 473120.81 | 2214189.10 | Метод спутниковых геодезических измерений (определений) | 0.1 | Закрепление отсутствует |
| 825 | 473114.78 | 2214190.24 | 473114.78 | 2214190.24 | Метод спутниковых геодезических измерений (определений) | 0.1 | Закрепление отсутствует |
| 826 | 473111.45 | 2214189.23 | 473111.45 | 2214189.23 | Метод спутниковых геодезических измерений (определений) | 0.1 | Закрепление отсутствует |
| 827 | 473111.70 | 2214188.42 | 473111.70 | 2214188.42 | Метод спутниковых геодезических измерений (определений) | 0.1 | Закрепление отсутствует |
| 828 | 473110.37 | 2214188.01 | 473110.37 | 2214188.01 | Метод спутниковых геодезических измерений (определений) | 0.1 | Закрепление отсутствует |
| 829 | 473110.07 | 2214188.97 | 473110.07 | 2214188.97 | Метод спутниковых геодезических измерений (определений) | 0.1 | Закрепление отсутствует |
| 830 | 473087.91 | 2214182.27 | 473087.91 | 2214182.27 | Метод спутниковых геодезических измерений (определений) | 0.1 | Закрепление отсутствует |

| 1. Сведения о характерных точках границы уточняемого земельного участка с кадастровым номером 34:28:170002:199 : | | | | | | | |
|--|--|----------------------------------|--|---|---|--|----------------------------|
| Система координат МСК-34 зона 2 | | | | | | | Зона № 2 |
| Обозначение характерных точек границ | Координаты, м | | | | Метод определения координат | Формулы, примененные для расчета средней квадратической погрешности определения координат характерных точек границ (Mt), с подставленными в такие формулы значениями и итоговые (вычисленные) значения Mt, м | Описание закрепления точки |
| | содержатся в Едином государственном реестре недвижимости | | определены в результате выполнения комплексных кадастровых работ | | | | |
| | X | Y | X | Y | | | |
| 1 | 2 | 3 | 4 | 5 | 6 | 7 | 8 |
| 831 | 473093.73 | 2214163.01 | 473093.73 | 2214163.01 | Метод спутниковых геодезических измерений (определений) | 0.1 | Закрепление отсутствует |
| 832 | 473122.96 | 2214166.16 | 473122.96 | 2214166.16 | Метод спутниковых геодезических измерений (определений) | 0.1 | Закрепление отсутствует |
| 821 | 473126.21 | 2214167.42 | 473126.21 | 2214167.42 | Метод спутниковых геодезических измерений (определений) | 0.1 | Закрепление отсутствует |
| 2. Сведения о частях границ уточняемого земельного участка с кадастровым номером 34:28:170002:199 : | | | | | | | |
| Обозначение части границ | | Горизонтальное проложение (S), м | Описание прохождения части границ | Сведения о согласовании местоположения границ (согласовано/спорное) | | | |
| от т. | до т. | | | | | | |
| 1 | 2 | 3 | 4 | 5 | | | |
| 821 | 822 | 8.59 | - | - | | | |
| 822 | 823 | 22.40 | - | - | | | |
| 823 | 824 | 10.50 | - | - | | | |
| 824 | 825 | 6.14 | - | - | | | |
| 825 | 826 | 3.48 | - | - | | | |
| 826 | 827 | 0.85 | - | - | | | |
| 827 | 828 | 1.39 | - | - | | | |
| 828 | 829 | 1.01 | - | - | | | |
| 829 | 830 | 23.15 | - | - | | | |
| 830 | 831 | 20.12 | - | - | | | |
| 831 | 832 | 29.40 | - | - | | | |
| 832 | 821 | 3.49 | - | - | | | |
| 3. Сведения о характеристиках уточняемого земельного участка с кадастровым номером 34:28:170002:199 : | | | | | | | |
| № п/п | Наименование характеристики земельного участка | | | Значение характеристики | | | |
| 1 | 2 | | | 3 | | | |
| 1. | Адрес земельного участка | | | - | | | |

| 3. Сведения о характеристиках уточняемого земельного участка с кадастровым номером 34:28:170002:199 : | | |
|--|---|---|
| № п/п | Наименование характеристики земельного участка | Значение характеристики |
| 1 | 2 | 3 |
| 1.1. | Сведения о местоположении земельного участка (при отсутствии адреса) в структурированном в соответствии с федеральной информационной адресной системой виде | Российская Федерация, Волгоградская область, район Среднеахтубинский, хутор Суходол, улица Труда, дом 7/1 |
| 1.2. | Дополнительные сведения о местоположении земельного участка | - |
| 2. | Площадь земельного участка \pm величина погрешности определения (вычисления) площади ($P \pm \Delta P$), м ² | 966 \pm 11 |
| 3. | Формула, примененная для вычисления предельной погрешности определения площади земельного участка, с подставленными значениями и итоговые (вычисленные) значения (ΔP), м ² | $\Delta P = 3.5 * M_t * \sqrt{P} = 3.5 * 0,1 * \sqrt{966} = 11$ |
| 4. | Площадь земельного участка согласно сведениям Единого государственного реестра недвижимости (Р _{кад}), м ² | 966 |
| 5. | Оценка расхождения Р и Р _{кад} (Р - Р _{кад}), м ² | - |
| 6. | Предельные минимальный и максимальный размеры земельного участка (Р _{мин} и Р _{макс}), м ² | - |
| 7. | Вид (виды) разрешенного использования | - |
| 7.1. | Дополнительные сведения об использовании земельного участка | - |
| 8. | Кадастровый или иной государственный учетный номер (инвентарный) здания, сооружения, объекта незавершенного строительства, расположенного на земельном участке | - |
| 9. | Сведения о земельных участках (землях общего пользования, территории общего пользования), посредством которых обеспечивается доступ | Земли общего пользования |
| 10. | Иные сведения | - |
| 4. Пояснения к сведениям об уточняемом земельном участке с кадастровым номером 34:28:170002:199 : | | |
| 1. | - | |

Сведения об уточняемых земельных участках

1. Сведения о характерных точках границы уточняемого земельного участка с кадастровым номером 34:28:170002:217 :

Система координат МСК-34 зона 2

Зона №2

| Обозначение характерных точек границ | Координаты, м | | | | Метод определения координат | Формулы, примененные для расчета средней квадратической погрешности определения координат характерных точек границ (M _t), с подставленными в такие формулы значениями и итоговые (вычисленные) значения M _t , м | Описание закрепления точки |
|--------------------------------------|--|------------|--|------------|---|--|----------------------------|
| | содержатся в Едином государственном реестре недвижимости | | определены в результате выполнения комплексных кадастровых работ | | | | |
| | X | Y | X | Y | | | |
| 1 | 2 | 3 | 4 | 5 | 6 | 7 | 8 |
| | | | | | | - | |
| 792 | 473244.88 | 2213876.84 | 473244.88 | 2213876.84 | Метод спутниковых геодезических измерений (определений) | 0.1 | - |
| 833 | 473216.37 | 2213889.31 | 473216.37 | 2213889.31 | Метод спутниковых геодезических измерений (определений) | 0.1 | - |
| 834 | 473193.79 | 2213823.96 | 473193.79 | 2213823.96 | Метод спутниковых геодезических измерений (определений) | 0.1 | - |
| 835 | 473194.37 | 2213810.36 | 473194.37 | 2213810.36 | Метод спутниковых геодезических измерений (определений) | 0.1 | - |
| 793 | 473215.86 | 2213798.23 | 473215.86 | 2213798.23 | Метод спутниковых геодезических измерений (определений) | 0.1 | - |
| 792 | 473244.88 | 2213876.84 | 473244.88 | 2213876.84 | Метод спутниковых геодезических измерений (определений) | 0.1 | - |

2. Сведения о частях границ уточняемого земельного участка с кадастровым номером 34:28:170002:217 :

| Обозначение части границ | | Горизонтальное проложение (S), м | Описание прохождения части границ | Сведения о согласовании местоположения границ (согласовано/спорное) |
|--------------------------|-------|----------------------------------|-----------------------------------|---|
| от т. | до т. | | | |
| 1 | 2 | 3 | 4 | 5 |
| 792 | 833 | 31.12 | - | - |
| 833 | 834 | 69.14 | - | - |
| 834 | 835 | 13.61 | - | - |
| 835 | 793 | 24.68 | - | - |
| 793 | 792 | 83.80 | - | - |

| 3. Сведения о характеристиках уточняемого земельного участка с кадастровым номером 34:28:170002:217 : | | |
|--|---|--|
| № п/п | Наименование характеристики земельного участка | Значение характеристики |
| 1 | 2 | 3 |
| 1. | Адрес земельного участка | - |
| 1.1. | Сведения о местоположении земельного участка (при отсутствии адреса) в структурированном в соответствии с федеральной информационной адресной системой виде | - |
| 1.2. | Дополнительные сведения о местоположении земельного участка | - |
| 2. | Площадь земельного участка \pm величина погрешности определения (вычисления) площади ($P \pm \Delta P$), м ² | 2456 \pm 17 |
| 3. | Формула, примененная для вычисления предельной погрешности определения площади земельного участка, с подставленными значениями и итоговые (вычисленные) значения (ΔP), м ² | $\Delta P = 3.5 * M_t * \sqrt{P} = 3.5 * 0,1 * \sqrt{2456} = 17$ |
| 4. | Площадь земельного участка согласно сведениям Единого государственного реестра недвижимости ($P_{\text{кад}}$), м ² | 2456 |
| 5. | Оценка расхождения P и $P_{\text{кад}}$ ($P - P_{\text{кад}}$), м ² | - |
| 6. | Предельные минимальный и максимальный размеры земельного участка ($P_{\text{мин}}$ и $P_{\text{макс}}$), м ² | - - |
| 7. | Вид (виды) разрешенного использования | - |
| 7.1. | Дополнительные сведения об использовании земельного участка | - |
| 8. | Кадастровый или иной государственный учетный номер (инвентарный) здания, сооружения, объекта незавершенного строительства, расположенного на земельном участке | - |
| 9. | Сведения о земельных участках (землях общего пользования, территории общего пользования), посредством которых обеспечивается доступ | Земли общего пользования |
| 10. | Иные сведения | - |
| 4. Пояснения к сведениям об уточняемом земельном участке с кадастровым номером 34:28:170002:217 : | | |
| 1. | - | |

Сведения об уточняемых земельных участках

1. Сведения о характерных точках границы уточняемого земельного участка с кадастровым номером 34:28:170002:221 :

Система координат МСК-34 зона 2

Зона №2

| Обозначение характерных точек границ | Координаты, м | | | | Метод определения координат | Формулы, примененные для расчета средней квадратической погрешности определения координат характерных точек границ (M _t), с подставленными в такие формулы значениями и итоговые (вычисленные) значения M _t , м | Описание закрепле ния точки |
|--|--|------------|--|------------|---|--|-----------------------------------|
| | содержатся в Едином государственном реестре недвижимости | | определены в результате выполнения комплексных кадастровых работ | | | | |
| | X | Y | X | Y | | | |
| 1 | 2 | 3 | 4 | 5 | 6 | 7 | 8 |
| | | | | | | - | |
| 836 | 473349.02 | 2213810.92 | 473349.02 | 2213810.92 | Метод спутниковых геодезических измерений (определений) | 0.1 | Закрепление отсутствует |
| 837 | 473351.34 | 2213816.67 | 473351.34 | 2213816.67 | Метод спутниковых геодезических измерений (определений) | 0.1 | Закрепление отсутствует |
| 838 | 473352.09 | 2213819.22 | 473352.09 | 2213819.22 | Метод спутниковых геодезических измерений (определений) | 0.1 | Закрепление отсутствует |
| 839 | 473355.22 | 2213826.75 | 473355.22 | 2213826.75 | Метод спутниковых геодезических измерений (определений) | 0.1 | Закрепление отсутствует |
| 840 | 473357.29 | 2213827.06 | 473357.29 | 2213827.06 | Метод спутниковых геодезических измерений (определений) | 0.1 | Закрепление отсутствует |
| 841 | 473358.96 | 2213830.49 | 473358.96 | 2213830.49 | Метод спутниковых геодезических измерений (определений) | 0.1 | Закрепление отсутствует |
| 842 | 473348.37 | 2213834.46 | 473348.37 | 2213834.46 | Метод спутниковых геодезических измерений (определений) | 0.1 | Закрепление отсутствует |
| 843 | 473348.67 | 2213836.05 | 473348.67 | 2213836.05 | Метод спутниковых геодезических измерений (определений) | 0.1 | Закрепление отсутствует |
| 844 | 473321.09 | 2213845.32 | 473321.09 | 2213845.32 | Метод спутниковых геодезических измерений (определений) | 0.1 | Закрепление отсутствует |
| 845 | 473297.23 | 2213791.73 | 473297.23 | 2213791.73 | Метод спутниковых геодезических измерений (определений) | 0.1 | Закрепление отсутствует |

1. Сведения о характерных точках границы уточняемого земельного участка с кадастровым номером 34:28:170002:221 :

| Система координат МСК-34 зона 2 | | | | | Зона № 2 | | |
|--------------------------------------|--|------------|--|------------|---|--|----------------------------|
| Обозначение характерных точек границ | Координаты, м | | | | Метод определения координат | Формулы, примененные для расчета средней квадратической погрешности определения координат характерных точек границ (Mt), с подставленными в такие формулы значениями и итоговые (вычисленные) значения Mt, м | Описание закрепления точки |
| | содержатся в Едином государственном реестре недвижимости | | определены в результате выполнения комплексных кадастровых работ | | | | |
| | X | Y | X | Y | | | |
| 1 | 2 | 3 | 4 | 5 | 6 | 7 | 8 |
| 846 | 473333.64 | 2213775.13 | 473333.64 | 2213775.13 | Метод спутниковых геодезических измерений (определений) | 0.1 | Закрепление отсутствует |
| 836 | 473349.02 | 2213810.92 | 473349.02 | 2213810.92 | Метод спутниковых геодезических измерений (определений) | 0.1 | Закрепление отсутствует |

2. Сведения о частях границ уточняемого земельного участка с кадастровым номером 34:28:170002:221 :

| Обозначение части границ | | Горизонтальное проложение (S), м | Описание прохождения части границ | Сведения о согласовании местоположения границ (согласовано/спорное) |
|--------------------------|-------|----------------------------------|-----------------------------------|---|
| от т. | до т. | | | |
| 1 | 2 | 3 | 4 | 5 |
| 836 | 837 | 6.20 | - | - |
| 837 | 838 | 2.66 | - | - |
| 838 | 839 | 8.15 | - | - |
| 839 | 840 | 2.09 | - | - |
| 840 | 841 | 3.81 | - | - |
| 841 | 842 | 11.31 | - | - |
| 842 | 843 | 1.62 | - | - |
| 843 | 844 | 29.10 | - | - |
| 844 | 845 | 58.66 | - | - |
| 845 | 846 | 40.02 | - | - |
| 846 | 836 | 38.95 | - | - |

3. Сведения о характеристиках уточняемого земельного участка с кадастровым номером 34:28:170002:221 :

| № п/п | Наименование характеристики земельного участка | Значение характеристики |
|-------|---|--|
| 1 | 2 | 3 |
| 1. | Адрес земельного участка | - |
| 1.1. | Сведения о местоположении земельного участка (при отсутствии адреса) в структурированном в соответствии с федеральной информационной адресной системой виде | Российская Федерация, Волгоградская область, район Среднеахтубинский, хутор Суходол, улица Заречная, дом 5 |
| 1.2. | Дополнительные сведения о местоположении земельного участка | - |
| 2. | Площадь земельного участка ± величина погрешности определения (вычисления) площади ($P \pm \Delta P$), м ² | 2387 ± 17 |

| 3. Сведения о характеристиках уточняемого земельного участка с кадастровым номером 34:28:170002:221 : | | |
|--|---|---|
| № п/п | Наименование характеристики земельного участка | Значение характеристики |
| 1 | 2 | 3 |
| 3. | Формула, примененная для вычисления предельной погрешности определения площади земельного участка, с подставленными значениями и итоговые (вычисленные) значения (ΔP), м ² | $\Delta P=3.5*Mt*\sqrt{P}=3.5*0,1*\sqrt{2387}=17$ |
| 4. | Площадь земельного участка согласно сведениям Единого государственного реестра недвижимости (Ркад), м ² | 2387 |
| 5. | Оценка расхождения Р и Ркад (Р - Ркад), м ² | - |
| 6. | Предельные минимальный и максимальный размеры земельного участка (Рмин и Рмакс), м ² | - - |
| 7. | Вид (виды) разрешенного использования | - |
| 7.1. | Дополнительные сведения об использовании земельного участка | - |
| 8. | Кадастровый или иной государственный учетный номер (инвентарный) здания, сооружения, объекта незавершенного строительства, расположенного на земельном участке | - |
| 9. | Сведения о земельных участках (землях общего пользования, территории общего пользования), посредством которых обеспечивается доступ | Земли общего пользования |
| 10. | Иные сведения | - |
| 4. Пояснения к сведениям об уточняемом земельном участке с кадастровым номером 34:28:170002:221 : | | |
| 1. | - | |

Сведения об уточняемых земельных участках

1. Сведения о характерных точках границы уточняемого земельного участка с кадастровым номером 34:28:170002:416 :

Система координат МСК-34 зона 2

Зона №2

| Обозначение характерных точек границ | Координаты, м | | | | Метод определения координат | Формулы, примененные для расчета средней квадратической погрешности определения координат характерных точек границ (M _t), с подставленными в такие формулы значениями и итоговые (вычисленные) значения M _t , м | Описание закрепле ния точки |
|--|--|------------|--|------------|---|--|-----------------------------------|
| | содержатся в Едином государственном реестре недвижимости | | определены в результате выполнения комплексных кадастровых работ | | | | |
| | X | Y | X | Y | | | |
| 1 | 2 | 3 | 4 | 5 | 6 | 7 | 8 |
| | | | | | | - | |
| 665 | 473539.74 | 2214153.64 | 473539.74 | 2214153.64 | Метод спутниковых геодезических измерений (определений) | 0.1 | - |
| 1234 | 473524.06 | 2214197.93 | 473524.06 | 2214197.93 | Метод спутниковых геодезических измерений (определений) | 0.1 | - |
| 1235 | 473473.62 | 2214176.00 | 473473.62 | 2214176.00 | Метод спутниковых геодезических измерений (определений) | 0.1 | - |
| 1236 | 473489.80 | 2214133.87 | 473489.80 | 2214133.87 | Метод спутниковых геодезических измерений (определений) | 0.1 | - |
| 1237 | 473496.21 | 2214136.41 | 473496.21 | 2214136.41 | Метод спутниковых геодезических измерений (определений) | 0.1 | - |
| 1238 | 473509.34 | 2214141.61 | 473509.34 | 2214141.61 | Метод спутниковых геодезических измерений (определений) | 0.1 | - |
| 666 | 473516.03 | 2214144.29 | 473516.03 | 2214144.29 | Метод спутниковых геодезических измерений (определений) | 0.1 | - |
| 665 | 473539.74 | 2214153.64 | 473539.74 | 2214153.64 | Метод спутниковых геодезических измерений (определений) | 0.1 | - |

| 2. Сведения о частях границ уточняемого земельного участка с кадастровым номером 34:28:170002:416 : | | | | |
|--|---|--|-----------------------------------|---|
| Обозначение части границ | | Горизонтальное проложение (S), м | Описание прохождения части границ | Сведения о согласовании местоположения границ (согласовано/спорное) |
| от т. | до т. | | | |
| 1 | 2 | 3 | 4 | 5 |
| 665 | 1234 | 46.98 | - | - |
| 1234 | 1235 | 55.00 | - | - |
| 1235 | 1236 | 45.13 | - | - |
| 1236 | 1237 | 6.89 | - | - |
| 1237 | 1238 | 14.12 | - | - |
| 1238 | 666 | 7.21 | - | - |
| 666 | 665 | 25.49 | - | - |
| 3. Сведения о характеристиках уточняемого земельного участка с кадастровым номером 34:28:170002:416 : | | | | |
| № п/п | Наименование характеристики земельного участка | Значение характеристики | | |
| 1 | 2 | 3 | | |
| 1. | Адрес земельного участка | - | | |
| 1.1. | Сведения о местоположении земельного участка (при отсутствии адреса) в структурированном в соответствии с федеральной информационной адресной системой виде | - | | |
| 1.2. | Дополнительные сведения о местоположении земельного участка | - | | |
| 2. | Площадь земельного участка ± величина погрешности определения (вычисления) площади ($P \pm \Delta P$), м ² | 2500 ± 18 | | |
| 3. | Формула, примененная для вычисления предельной погрешности определения площади земельного участка, с подставленными значениями и итоговые (вычисленные) значения (ΔP), м ² | $\Delta P = 3.5 * M_t * \sqrt{P} = 3.5 * 0,1 * \sqrt{2500} = 18$ | | |
| 4. | Площадь земельного участка согласно сведениям Единого государственного реестра недвижимости (Р _{кад}), м ² | 2500 | | |
| 5. | Оценка расхождения Р и Р _{кад} (Р - Р _{кад}), м ² | - | | |
| 6. | Предельные минимальный и максимальный размеры земельного участка (Р _{мин} и Р _{макс}), м ² | - | | |
| 7. | Вид (виды) разрешенного использования | - | | |
| 7.1. | Дополнительные сведения об использовании земельного участка | - | | |
| 8. | Кадастровый или иной государственный учетный номер (инвентарный) здания, сооружения, объекта незавершенного строительства, расположенного на земельном участке | - | | |
| 9. | Сведения о земельных участках (землях общего пользования, территории общего пользования), посредством которых обеспечивается доступ | Земли общего пользования | | |
| 10. | Иные сведения | - | | |
| 4. Пояснения к сведениям об уточняемом земельном участке с кадастровым номером 34:28:170002:416 : | | | | |
| 1. | - | | | |

Сведения об уточняемых земельных участках

1. Сведения о характерных точках границы уточняемого земельного участка с кадастровым номером 34:28:170002:444 :

| Система координат МСК-34 зона 2 | | | | | Зона №2 | | |
|--------------------------------------|--|------------|--|------------|---|--|----------------------------|
| Обозначение характерных точек границ | Координаты, м | | | | Метод определения координат | Формулы, примененные для расчета средней квадратической погрешности определения координат характерных точек границ (M _t), с подставленными в такие формулы значениями и итоговые (вычисленные) значения M _t , м | Описание закрепления точки |
| | содержатся в Едином государственном реестре недвижимости | | определены в результате выполнения комплексных кадастровых работ | | | | |
| | X | Y | X | Y | | | |
| 1 | 2 | 3 | 4 | 5 | 6 | 7 | 8 |
| | | | | | | - | |
| 1253 | 473803.79 | 2213942.65 | 473803.79 | 2213942.65 | Метод спутниковых геодезических измерений (определений) | 0.1 | - |
| 1254 | 473820.63 | 2214008.96 | 473820.63 | 2214008.96 | Метод спутниковых геодезических измерений (определений) | 0.1 | - |
| 1255 | 473799.05 | 2214013.70 | 473799.05 | 2214013.70 | Метод спутниковых геодезических измерений (определений) | 0.1 | - |
| 1256 | 473782.21 | 2213948.96 | 473782.21 | 2213948.96 | Метод спутниковых геодезических измерений (определений) | 0.1 | - |
| 1253 | 473803.79 | 2213942.65 | 473803.79 | 2213942.65 | Метод спутниковых геодезических измерений (определений) | 0.1 | - |

2. Сведения о частях границ уточняемого земельного участка с кадастровым номером 34:28:170002:444 :

| Обозначение части границ | | Горизонтальное проложение (S), м | Описание прохождения части границ | Сведения о согласовании местоположения границ (согласовано/спорное) |
|--------------------------|-------|----------------------------------|-----------------------------------|---|
| от т. | до т. | | | |
| 1 | 2 | 3 | 4 | 5 |
| 1253 | 1254 | 68.41 | - | - |
| 1254 | 1255 | 22.09 | - | - |
| 1255 | 1256 | 66.89 | - | - |
| 1256 | 1253 | 22.48 | - | - |

3. Сведения о характеристиках уточняемого земельного участка с кадастровым номером 34:28:170002:444 :

| № п/п | Наименование характеристики земельного участка | Значение характеристики |
|-------|--|-------------------------|
| 1 | 2 | 3 |
| 1. | Адрес земельного участка | - |

| 3. Сведения о характеристиках уточняемого земельного участка с кадастровым номером 34:28:170002:444 : | | |
|--|---|---|
| № п/п | Наименование характеристики земельного участка | Значение характеристики |
| 1 | 2 | 3 |
| 1.1. | Сведения о местоположении земельного участка (при отсутствии адреса) в структурированном в соответствии с федеральной информационной адресной системой виде | Российская Федерация, Волгоградская область, район Среднеахтубинский, хутор Суходол, переулок Шумроватый, дом 8 |
| 1.2. | Дополнительные сведения о местоположении земельного участка | - |
| 2. | Площадь земельного участка ± величина погрешности определения (вычисления) площади ($P \pm \Delta P$), м ² | 1507 ± 14 |
| 3. | Формула, примененная для вычисления предельной погрешности определения площади земельного участка, с подставленными значениями и итоговые (вычисленные) значения (ΔP), м ² | $\Delta P = 3.5 * M_t * \sqrt{P} = 3.5 * 0,1 * \sqrt{1507} = 14$ |
| 4. | Площадь земельного участка согласно сведениям Единого государственного реестра недвижимости (Р _{кад}), м ² | 1416 |
| 5. | Оценка расхождения Р и Р _{кад} (Р - Р _{кад}), м ² | 91 |
| 6. | Предельные минимальный и максимальный размеры земельного участка (Р _{мин} и Р _{макс}), м ² | - - |
| 7. | Вид (виды) разрешенного использования | - |
| 7.1. | Дополнительные сведения об использовании земельного участка | - |
| 8. | Кадастровый или иной государственный учетный номер (инвентарный) здания, сооружения, объекта незавершенного строительства, расположенного на земельном участке | - |
| 9. | Сведения о земельных участках (землях общего пользования, территории общего пользования), посредством которых обеспечивается доступ | Земли общего пользования |
| 10. | Иные сведения | - |
| 4. Пояснения к сведениям об уточняемом земельном участке с кадастровым номером 34:28:170002:444 : | | |
| 1. | - | |

Сведения об уточняемых земельных участках

1. Сведения о характерных точках границы уточняемого земельного участка с кадастровым номером 34:28:170002:448 :

Система координат МСК-34 зона 2

Зона №2

| Обозначение характерных точек границ | Координаты, м | | | | Метод определения координат | Формулы, примененные для расчета средней квадратической погрешности определения координат характерных точек границ (M _t), с подставленными в такие формулы значениями и итоговые (вычисленные) значения M _t , м | Описание закрепления точки |
|--------------------------------------|--|------------|--|------------|---|--|----------------------------|
| | содержатся в Едином государственном реестре недвижимости | | определены в результате выполнения комплексных кадастровых работ | | | | |
| | X | Y | X | Y | | | |
| 1 | 2 | 3 | 4 | 5 | 6 | 7 | 8 |
| | | | | | | - | |
| 308 | 473408.76 | 2214181.21 | 473408.76 | 2214181.21 | Метод спутниковых геодезических измерений (определений) | 0.1 | - |
| 1265 | 473394.05 | 2214208.32 | 473394.05 | 2214208.32 | Метод спутниковых геодезических измерений (определений) | 0.1 | Закрепление отсутствует |
| 1266 | 473324.76 | 2214171.79 | 473324.76 | 2214171.79 | Метод спутниковых геодезических измерений (определений) | 0.1 | Закрепление отсутствует |
| 306 | 473340.76 | 2214143.94 | 473340.76 | 2214143.94 | Метод спутниковых геодезических измерений (определений) | 0.1 | - |
| 309 | 473352.54 | 2214155.66 | 473352.54 | 2214155.66 | Метод спутниковых геодезических измерений (определений) | 0.1 | - |
| 308 | 473408.76 | 2214181.21 | 473408.76 | 2214181.21 | Метод спутниковых геодезических измерений (определений) | 0.1 | - |

2. Сведения о частях границ уточняемого земельного участка с кадастровым номером 34:28:170002:448 :

| Обозначение части границ | | Горизонтальное проложение (S), м | Описание прохождения части границ | Сведения о согласовании местоположения границ (согласовано/спорное) |
|--------------------------|-------|----------------------------------|-----------------------------------|---|
| от т. | до т. | | | |
| 1 | 2 | 3 | 4 | 5 |
| 308 | 1265 | 30.84 | - | - |
| 1265 | 1266 | 78.33 | - | - |
| 1266 | 306 | 32.12 | - | - |
| 306 | 309 | 16.62 | - | - |
| 309 | 308 | 61.75 | - | - |

| 3. Сведения о характеристиках уточняемого земельного участка с кадастровым номером 34:28:170002:448 : | | |
|--|---|--|
| № п/п | Наименование характеристики земельного участка | Значение характеристики |
| 1 | 2 | 3 |
| 1. | Адрес земельного участка | - |
| 1.1. | Сведения о местоположении земельного участка (при отсутствии адреса) в структурированном в соответствии с федеральной информационной адресной системой виде | - |
| 1.2. | Дополнительные сведения о местоположении земельного участка | - |
| 2. | Площадь земельного участка \pm величина погрешности определения (вычисления) площади ($P \pm \Delta P$), м ² | 2274 \pm 17 |
| 3. | Формула, примененная для вычисления предельной погрешности определения площади земельного участка, с подставленными значениями и итоговые (вычисленные) значения (ΔP), м ² | $\Delta P = 3.5 * M_t * \sqrt{P} = 3.5 * 0,1 * \sqrt{2274} = 17$ |
| 4. | Площадь земельного участка согласно сведениям Единого государственного реестра недвижимости ($P_{\text{кад}}$), м ² | 2274 |
| 5. | Оценка расхождения P и $P_{\text{кад}}$ ($P - P_{\text{кад}}$), м ² | - |
| 6. | Предельные минимальный и максимальный размеры земельного участка ($P_{\text{мин}}$ и $P_{\text{макс}}$), м ² | - - |
| 7. | Вид (виды) разрешенного использования | - |
| 7.1. | Дополнительные сведения об использовании земельного участка | - |
| 8. | Кадастровый или иной государственный учетный номер (инвентарный) здания, сооружения, объекта незавершенного строительства, расположенного на земельном участке | - |
| 9. | Сведения о земельных участках (землях общего пользования, территории общего пользования), посредством которых обеспечивается доступ | Земли общего пользования |
| 10. | Иные сведения | - |
| 4. Пояснения к сведениям об уточняемом земельном участке с кадастровым номером 34:28:170002:448 : | | |
| 1. | - | |

Сведения об уточняемых земельных участках

1. Сведения о характерных точках границы уточняемого земельного участка с кадастровым номером 34:28:170002:480 :

| Система координат МСК-34 зона 2 | | | | | Зона №2 | | |
|--------------------------------------|--|------------|--|------------|---|--|----------------------------|
| Обозначение характерных точек границ | Координаты, м | | | | Метод определения координат | Формулы, примененные для расчета средней квадратической погрешности определения координат характерных точек границ (M _t), с подставленными в такие формулы значениями и итоговые (вычисленные) значения M _t , м | Описание закрепления точки |
| | содержатся в Едином государственном реестре недвижимости | | определены в результате выполнения комплексных кадастровых работ | | | | |
| | X | Y | X | Y | | | |
| 1 | 2 | 3 | 4 | 5 | 6 | 7 | 8 |
| | | | | | | - | |
| 1325 | 473178.59 | 2214436.38 | 473178.59 | 2214436.38 | Метод спутниковых геодезических измерений (определений) | 0.1 | - |
| 1326 | 473227.34 | 2214463.08 | 473227.34 | 2214463.08 | Метод спутниковых геодезических измерений (определений) | 0.1 | - |
| 1327 | 473212.51 | 2214488.99 | 473212.51 | 2214488.99 | Метод спутниковых геодезических измерений (определений) | 0.1 | - |
| 1328 | 473163.00 | 2214464.88 | 473163.00 | 2214464.88 | Метод спутниковых геодезических измерений (определений) | 0.1 | - |
| 1325 | 473178.59 | 2214436.38 | 473178.59 | 2214436.38 | Метод спутниковых геодезических измерений (определений) | 0.1 | - |

2. Сведения о частях границ уточняемого земельного участка с кадастровым номером 34:28:170002:480 :

| Обозначение части границ | | Горизонтальное проложение (S), м | Описание прохождения части границ | Сведения о согласовании местоположения границ (согласовано/спорное) |
|--------------------------|-------|----------------------------------|-----------------------------------|---|
| от т. | до т. | | | |
| 1 | 2 | 3 | 4 | 5 |
| 1325 | 1326 | 55.58 | - | - |
| 1326 | 1327 | 29.85 | - | - |
| 1327 | 1328 | 55.07 | - | - |
| 1328 | 1325 | 32.49 | - | - |

3. Сведения о характеристиках уточняемого земельного участка с кадастровым номером 34:28:170002:480 :

| № п/п | Наименование характеристики земельного участка | Значение характеристики |
|-------|--|-------------------------|
| 1 | 2 | 3 |
| 1. | Адрес земельного участка | - |

| 3. Сведения о характеристиках уточняемого земельного участка с кадастровым номером 34:28:170002:480 : | | |
|--|---|--|
| № п/п | Наименование характеристики земельного участка | Значение характеристики |
| 1 | 2 | 3 |
| 1.1. | Сведения о местоположении земельного участка (при отсутствии адреса) в структурированном в соответствии с федеральной информационной адресной системой виде | - |
| 1.2. | Дополнительные сведения о местоположении земельного участка | - |
| 2. | Площадь земельного участка \pm величина погрешности определения (вычисления) площади ($P \pm \Delta P$), м ² | 1723 \pm 15 |
| 3. | Формула, примененная для вычисления предельной погрешности определения площади земельного участка, с подставленными значениями и итоговые (вычисленные) значения (ΔP), м ² | $\Delta P = 3.5 * M_t * \sqrt{P} = 3.5 * 0,1 * \sqrt{1723} = 15$ |
| 4. | Площадь земельного участка согласно сведениям Единого государственного реестра недвижимости ($R_{\text{кад}}$), м ² | 1723 |
| 5. | Оценка расхождения P и $R_{\text{кад}}$ ($P - R_{\text{кад}}$), м ² | - |
| 6. | Предельные минимальный и максимальный размеры земельного участка ($R_{\text{мин}}$ и $R_{\text{макс}}$), м ² | - |
| 7. | Вид (виды) разрешенного использования | - |
| 7.1. | Дополнительные сведения об использовании земельного участка | - |
| 8. | Кадастровый или иной государственный учетный номер (инвентарный) здания, сооружения, объекта незавершенного строительства, расположенного на земельном участке | - |
| 9. | Сведения о земельных участках (землях общего пользования, территории общего пользования), посредством которых обеспечивается доступ | Земли общего пользования |
| 10. | Иные сведения | - |
| 4. Пояснения к сведениям об уточняемом земельном участке с кадастровым номером 34:28:170002:480 : | | |
| 1. | - | |

Сведения об уточняемых земельных участках

1. Сведения о характерных точках границы уточняемого земельного участка с кадастровым номером 34:28:170002:489 :

| Система координат МСК-34 зона 2 | | | | | Зона №2 | | |
|--------------------------------------|--|------------|--|------------|---|--|----------------------------|
| Обозначение характерных точек границ | Координаты, м | | | | Метод определения координат | Формулы, примененные для расчета средней квадратической погрешности определения координат характерных точек границ (M _t), с подставленными в такие формулы значениями и итоговые (вычисленные) значения M _t , м | Описание закрепления точки |
| | содержатся в Едином государственном реестре недвижимости | | определены в результате выполнения комплексных кадастровых работ | | | | |
| | X | Y | X | Y | | | |
| 1 | 2 | 3 | 4 | 5 | 6 | 7 | 8 |
| | | | | | | - | |
| 1345 | 474023.65 | 2213851.41 | 474023.65 | 2213851.41 | Метод спутниковых геодезических измерений (определений) | 0.1 | Закрепление отсутствует |
| 1346 | 474002.87 | 2213884.77 | 474002.87 | 2213884.77 | Метод спутниковых геодезических измерений (определений) | 0.1 | Закрепление отсутствует |
| 1347 | 473967.47 | 2213848.48 | 473967.47 | 2213848.48 | Метод спутниковых геодезических измерений (определений) | 0.1 | Закрепление отсутствует |
| 1348 | 473993.95 | 2213820.22 | 473993.95 | 2213820.22 | Метод спутниковых геодезических измерений (определений) | 0.1 | Закрепление отсутствует |
| 1345 | 474023.65 | 2213851.41 | 474023.65 | 2213851.41 | Метод спутниковых геодезических измерений (определений) | 0.1 | Закрепление отсутствует |

2. Сведения о частях границ уточняемого земельного участка с кадастровым номером 34:28:170002:489 :

| Обозначение части границ | | Горизонтальное проложение (S), м | Описание прохождения части границ | Сведения о согласовании местоположения границ (согласовано/спорное) |
|--------------------------|-------|----------------------------------|-----------------------------------|---|
| от т. | до т. | | | |
| 1 | 2 | 3 | 4 | 5 |
| 1345 | 1346 | 39.30 | - | - |
| 1346 | 1347 | 50.70 | - | - |
| 1347 | 1348 | 38.73 | - | - |
| 1348 | 1345 | 43.07 | - | - |

3. Сведения о характеристиках уточняемого земельного участка с кадастровым номером 34:28:170002:489 :

| № п/п | Наименование характеристики земельного участка | Значение характеристики |
|-------|--|-------------------------|
| 1 | 2 | 3 |
| 1. | Адрес земельного участка | - |

| 3. Сведения о характеристиках уточняемого земельного участка с кадастровым номером 34:28:170002:489 : | | |
|--|---|--|
| № п/п | Наименование характеристики земельного участка | Значение характеристики |
| 1 | 2 | 3 |
| 1.1. | Сведения о местоположении земельного участка (при отсутствии адреса) в структурированном в соответствии с федеральной информационной адресной системой виде | Российская Федерация, Волгоградская область, район Среднеахтубинский, хутор Суходол, переулок Шумроватый, дом 14 |
| 1.2. | Дополнительные сведения о местоположении земельного участка | - |
| 2. | Площадь земельного участка \pm величина погрешности определения (вычисления) площади ($P \pm \Delta P$), м ² | 1800 \pm 15 |
| 3. | Формула, примененная для вычисления предельной погрешности определения площади земельного участка, с подставленными значениями и итоговые (вычисленные) значения (ΔP), м ² | $\Delta P = 3.5 * M_t * \sqrt{P} = 3.5 * 0,1 * \sqrt{1800} = 15$ |
| 4. | Площадь земельного участка согласно сведениям Единого государственного реестра недвижимости ($P_{\text{кад}}$), м ² | 1800 |
| 5. | Оценка расхождения P и $P_{\text{кад}}$ ($P - P_{\text{кад}}$), м ² | - |
| 6. | Предельные минимальный и максимальный размеры земельного участка ($P_{\text{мин}}$ и $P_{\text{макс}}$), м ² | - |
| 7. | Вид (виды) разрешенного использования | - |
| 7.1. | Дополнительные сведения об использовании земельного участка | - |
| 8. | Кадастровый или иной государственный учетный номер (инвентарный) здания, сооружения, объекта незавершенного строительства, расположенного на земельном участке | - |
| 9. | Сведения о земельных участках (землях общего пользования, территории общего пользования), посредством которых обеспечивается доступ | Земли общего пользования |
| 10. | Иные сведения | - |
| 4. Пояснения к сведениям об уточняемом земельном участке с кадастровым номером 34:28:170002:489 : | | |
| 1. | - | |

Сведения об уточняемых земельных участках

1. Сведения о характерных точках границы уточняемого земельного участка с кадастровым номером 34:28:170002:513 :

Система координат МСК-34 зона 2

Зона № 2

| Обозначение характерных точек границ | Координаты, м | | | | Метод определения координат | Формулы, примененные для расчета средней квадратической погрешности определения координат характерных точек границ (M _t), с подставленными в такие формулы значениями и итоговые (вычисленные) значения M _t , м | Описание закрепле ния точки |
|--|--|------------|--|------------|---|--|-----------------------------------|
| | содержатся в Едином государственном реестре недвижимости | | определены в результате выполнения комплексных кадастровых работ | | | | |
| | X | Y | X | Y | | | |
| 1 | 2 | 3 | 4 | 5 | 6 | 7 | 8 |
| | | | | | | - | |
| 1384 | 473695.67 | 2213978.97 | 473695.67 | 2213978.97 | Метод спутниковых геодезических измерений (определений) | 0.1 | Временный межевой знак |
| 1385 | 473665.60 | 2214037.65 | 473665.60 | 2214037.65 | Метод спутниковых геодезических измерений (определений) | 0.1 | Временный межевой знак |
| 1386 | 473588.35 | 2214046.06 | 473588.35 | 2214046.06 | Метод спутниковых геодезических измерений (определений) | 0.1 | Временный межевой знак |
| 1387 | 473598.91 | 2214003.32 | 473598.91 | 2214003.32 | Метод спутниковых геодезических измерений (определений) | 0.1 | Временный межевой знак |
| 1388 | 473577.93 | 2213998.21 | 473577.93 | 2213998.21 | Метод спутниковых геодезических измерений (определений) | 0.1 | Временный межевой знак |
| 1389 | 473567.16 | 2214032.78 | 473567.16 | 2214032.78 | Метод спутниковых геодезических измерений (определений) | 0.1 | Временный межевой знак |
| 1390 | 473571.46 | 2214040.38 | 473571.46 | 2214040.38 | Метод спутниковых геодезических измерений (определений) | 0.1 | Временный межевой знак |
| 1391 | 473558.12 | 2214077.76 | 473558.12 | 2214077.76 | Метод спутниковых геодезических измерений (определений) | 0.1 | Временный межевой знак |
| 1392 | 473521.98 | 2214068.14 | 473521.98 | 2214068.14 | Метод спутниковых геодезических измерений (определений) | 0.1 | Временный межевой знак |
| 1393 | 473569.81 | 2213940.14 | 473569.81 | 2213940.14 | Метод спутниковых геодезических измерений (определений) | 0.1 | Временный межевой знак |

| 1. Сведения о характерных точках границы уточняемого земельного участка с кадастровым номером 34:28:170002:513 : | | | | | | | |
|--|---|----------------------------------|--|---|---|--|----------------------------|
| Система координат МСК-34 зона 2 | | | | | | | Зона № 2 |
| Обозначение характерных точек границ | Координаты, м | | | | Метод определения координат | Формулы, примененные для расчета средней квадратической погрешности определения координат характерных точек границ (Mt), с подставленными в такие формулы значениями и итоговые (вычисленные) значения Mt, м | Описание закрепления точки |
| | содержатся в Едином государственном реестре недвижимости | | определены в результате выполнения комплексных кадастровых работ | | | | |
| | X | Y | X | Y | | | |
| 1 | 2 | 3 | 4 | 5 | 6 | 7 | 8 |
| 1394 | 473662.02 | 2213957.27 | 473662.02 | 2213957.27 | Метод спутниковых геодезических измерений (определений) | 0.1 | Временный межевой знак |
| 1384 | 473695.67 | 2213978.97 | 473695.67 | 2213978.97 | Метод спутниковых геодезических измерений (определений) | 0.1 | Временный межевой знак |
| 2. Сведения о частях границ уточняемого земельного участка с кадастровым номером 34:28:170002:513 : | | | | | | | |
| Обозначение части границ | | Горизонтальное проложение (S), м | Описание прохождения части границ | Сведения о согласовании местоположения границ (согласовано/спорное) | | | |
| от т. | до т. | | | | | | |
| 1 | 2 | 3 | 4 | 5 | | | |
| 1384 | 1385 | 65.94 | - | - | | | |
| 1385 | 1386 | 77.71 | - | - | | | |
| 1386 | 1387 | 44.03 | - | - | | | |
| 1387 | 1388 | 21.59 | - | - | | | |
| 1388 | 1389 | 36.21 | - | - | | | |
| 1389 | 1390 | 8.73 | - | - | | | |
| 1390 | 1391 | 39.69 | - | - | | | |
| 1391 | 1392 | 37.40 | - | - | | | |
| 1392 | 1393 | 136.64 | - | - | | | |
| 1393 | 1394 | 93.79 | - | - | | | |
| 1394 | 1384 | 40.04 | - | - | | | |
| 3. Сведения о характеристиках уточняемого земельного участка с кадастровым номером 34:28:170002:513 : | | | | | | | |
| № п/п | Наименование характеристики земельного участка | | | Значение характеристики | | | |
| 1 | 2 | | | 3 | | | |
| 1. | Адрес земельного участка | | | - | | | |
| 1.1. | Сведения о местоположении земельного участка (при отсутствии адреса) в структурированном в соответствии с федеральной информационной адресной системой виде | | | Российская Федерация, Волгоградская область, район Среднеахтубинский, хутор Суходол, переулок Шумроватый, дом 5 | | | |
| 1.2. | Дополнительные сведения о местоположении земельного участка | | | - | | | |
| 2. | Площадь земельного участка ± величина погрешности определения (вычисления) площади (P ± ΔP), м ² | | | 12277 ± 39 | | | |

| 3. Сведения о характеристиках уточняемого земельного участка с кадастровым номером 34:28:170002:513 : | | |
|--|---|---|
| № п/п | Наименование характеристики земельного участка | Значение характеристики |
| 1 | 2 | 3 |
| 3. | Формула, примененная для вычисления предельной погрешности определения площади земельного участка, с подставленными значениями и итоговые (вычисленные) значения (ΔP), м ² | $\Delta P = 3.5 * M_t * \sqrt{P} = 3.5 * 0,1 * \sqrt{12277} = 39$ |
| 4. | Площадь земельного участка согласно сведениям Единого государственного реестра недвижимости (Ркад), м ² | 12277 |
| 5. | Оценка расхождения Р и Ркад (Р - Ркад), м ² | - |
| 6. | Предельные минимальный и максимальный размеры земельного участка (Рмин и Рмакс), м ² | - - |
| 7. | Вид (виды) разрешенного использования | - |
| 7.1. | Дополнительные сведения об использовании земельного участка | - |
| 8. | Кадастровый или иной государственный учетный номер (инвентарный) здания, сооружения, объекта незавершенного строительства, расположенного на земельном участке | - |
| 9. | Сведения о земельных участках (землях общего пользования, территории общего пользования), посредством которых обеспечивается доступ | Земли общего пользования |
| 10. | Иные сведения | - |
| 4. Пояснения к сведениям об уточняемом земельном участке с кадастровым номером 34:28:170002:513 : | | |
| 1. | - | |

Сведения об уточняемых земельных участках

1. Сведения о характерных точках границы уточняемого земельного участка с кадастровым номером 34:28:170002:530 :

| Система координат МСК-34 зона 2 | | | | | Зона №2 | | |
|--------------------------------------|--|------------|--|------------|---|--|----------------------------|
| Обозначение характерных точек границ | Координаты, м | | | | Метод определения координат | Формулы, примененные для расчета средней квадратической погрешности определения координат характерных точек границ (M _t), с подставленными в такие формулы значениями и итоговые (вычисленные) значения M _t , м | Описание закрепления точки |
| | содержатся в Едином государственном реестре недвижимости | | определены в результате выполнения комплексных кадастровых работ | | | | |
| | X | Y | X | Y | | | |
| 1 | 2 | 3 | 4 | 5 | 6 | 7 | 8 |
| | | | | | | - | |
| 1421 | 473193.70 | 2213823.70 | 473193.70 | 2213823.70 | Метод спутниковых геодезических измерений (определений) | 0.1 | Закрепление отсутствует |
| 833 | 473216.37 | 2213889.31 | 473216.37 | 2213889.31 | Метод спутниковых геодезических измерений (определений) | 0.1 | Закрепление отсутствует |
| 1422 | 473176.08 | 2213900.53 | 473176.08 | 2213900.53 | Метод спутниковых геодезических измерений (определений) | 0.1 | Закрепление отсутствует |
| 1423 | 473155.43 | 2213833.81 | 473155.43 | 2213833.81 | Метод спутниковых геодезических измерений (определений) | 0.1 | Закрепление отсутствует |
| 1421 | 473193.70 | 2213823.70 | 473193.70 | 2213823.70 | Метод спутниковых геодезических измерений (определений) | 0.1 | Закрепление отсутствует |

2. Сведения о частях границ уточняемого земельного участка с кадастровым номером 34:28:170002:530 :

| Обозначение части границ | | Горизонтальное проложение (S), м | Описание прохождения части границ | Сведения о согласовании местоположения границ (согласовано/спорное) |
|--------------------------|-------|----------------------------------|-----------------------------------|---|
| от т. | до т. | | | |
| 1 | 2 | 3 | 4 | 5 |
| 1421 | 833 | 69.42 | - | - |
| 833 | 1422 | 41.82 | - | - |
| 1422 | 1423 | 69.84 | - | - |
| 1423 | 1421 | 39.58 | - | - |

3. Сведения о характеристиках уточняемого земельного участка с кадастровым номером 34:28:170002:530 :

| № п/п | Наименование характеристики земельного участка | Значение характеристики |
|-------|--|-------------------------|
| 1 | 2 | 3 |
| 1. | Адрес земельного участка | - |

| 3. Сведения о характеристиках уточняемого земельного участка с кадастровым номером 34:28:170002:530 : | | |
|--|---|---|
| № п/п | Наименование характеристики земельного участка | Значение характеристики |
| 1 | 2 | 3 |
| 1.1. | Сведения о местоположении земельного участка (при отсутствии адреса) в структурированном в соответствии с федеральной информационной адресной системой виде | Российская Федерация, Волгоградская область, район Среднеахтубинский, хутор Суходол, улица Заречная, дом 1а |
| 1.2. | Дополнительные сведения о местоположении земельного участка | - |
| 2. | Площадь земельного участка ± величина погрешности определения (вычисления) площади ($P \pm \Delta P$), м ² | 2830 ± 19 |
| 3. | Формула, примененная для вычисления предельной погрешности определения площади земельного участка, с подставленными значениями и итоговые (вычисленные) значения (ΔP), м ² | $\Delta P = 3.5 * M_t * \sqrt{P} = 3.5 * 0,1 * \sqrt{2830} = 19$ |
| 4. | Площадь земельного участка согласно сведениям Единого государственного реестра недвижимости (Р _{кад}), м ² | 2830 |
| 5. | Оценка расхождения Р и Р _{кад} (Р - Р _{кад}), м ² | - |
| 6. | Предельные минимальный и максимальный размеры земельного участка (Р _{мин} и Р _{макс}), м ² | - |
| 7. | Вид (виды) разрешенного использования | - |
| 7.1. | Дополнительные сведения об использовании земельного участка | - |
| 8. | Кадастровый или иной государственный учетный номер (инвентарный) здания, сооружения, объекта незавершенного строительства, расположенного на земельном участке | - |
| 9. | Сведения о земельных участках (землях общего пользования, территории общего пользования), посредством которых обеспечивается доступ | Земли общего пользования |
| 10. | Иные сведения | - |
| 4. Пояснения к сведениям об уточняемом земельном участке с кадастровым номером 34:28:170002:530 : | | |
| 1. | - | |

Сведения об уточняемых земельных участках

1. Сведения о характерных точках границы уточняемого земельного участка с кадастровым номером 34:28:170002:890 :

| Система координат МСК-34 зона 2 | | | | | Зона №2 | | |
|--------------------------------------|--|------------|--|------------|---|--|----------------------------|
| Обозначение характерных точек границ | Координаты, м | | | | Метод определения координат | Формулы, примененные для расчета средней квадратической погрешности определения координат характерных точек границ (M _t), с подставленными в такие формулы значениями и итоговые (вычисленные) значения M _t , м | Описание закрепления точки |
| | содержатся в Едином государственном реестре недвижимости | | определены в результате выполнения комплексных кадастровых работ | | | | |
| | X | Y | X | Y | | | |
| 1 | 2 | 3 | 4 | 5 | 6 | 7 | 8 |
| | | | | | | - | |
| 1488 | 473144.50 | 2214133.07 | 473144.50 | 2214133.07 | Метод спутниковых геодезических измерений (определений) | 0.1 | Закрепление отсутствует |
| 1489 | 473133.37 | 2214157.89 | 473133.37 | 2214157.89 | Метод спутниковых геодезических измерений (определений) | 0.1 | Закрепление отсутствует |
| 1490 | 473101.82 | 2214148.58 | 473101.82 | 2214148.58 | Метод спутниковых геодезических измерений (определений) | 0.1 | Закрепление отсутствует |
| 1491 | 473113.24 | 2214123.01 | 473113.24 | 2214123.01 | Метод спутниковых геодезических измерений (определений) | 0.1 | Закрепление отсутствует |
| 1488 | 473144.50 | 2214133.07 | 473144.50 | 2214133.07 | Метод спутниковых геодезических измерений (определений) | 0.1 | Закрепление отсутствует |

2. Сведения о частях границ уточняемого земельного участка с кадастровым номером 34:28:170002:890 :

| Обозначение части границ | | Горизонтальное проложение (S), м | Описание прохождения части границ | Сведения о согласовании местоположения границ (согласовано/спорное) |
|--------------------------|-------|----------------------------------|-----------------------------------|---|
| от т. | до т. | | | |
| 1 | 2 | 3 | 4 | 5 |
| 1488 | 1489 | 27.20 | - | - |
| 1489 | 1490 | 32.89 | - | - |
| 1490 | 1491 | 28.00 | - | - |
| 1491 | 1488 | 32.84 | - | - |

3. Сведения о характеристиках уточняемого земельного участка с кадастровым номером 34:28:170002:890 :

| № п/п | Наименование характеристики земельного участка | Значение характеристики |
|-------|--|-------------------------|
| 1 | 2 | 3 |
| 1. | Адрес земельного участка | - |

| 3. Сведения о характеристиках уточняемого земельного участка с кадастровым номером 34:28:170002:890 : | | |
|--|---|---|
| № п/п | Наименование характеристики земельного участка | Значение характеристики |
| 1 | 2 | 3 |
| 1.1. | Сведения о местоположении земельного участка (при отсутствии адреса) в структурированном в соответствии с федеральной информационной адресной системой виде | Российская Федерация, 404147, Волгоградская область, район Среднеахтубинский, хутор Суходол, улица Труда, дом 10а |
| 1.2. | Дополнительные сведения о местоположении земельного участка | - |
| 2. | Площадь земельного участка \pm величина погрешности определения (вычисления) площади ($P \pm \Delta P$), м ² | 900 \pm 10 |
| 3. | Формула, примененная для вычисления предельной погрешности определения площади земельного участка, с подставленными значениями и итоговые (вычисленные) значения (ΔP), м ² | $\Delta P = 3.5 * M_t * \sqrt{P} = 3.5 * 0,1 * \sqrt{900} = 10$ |
| 4. | Площадь земельного участка согласно сведениям Единого государственного реестра недвижимости ($P_{\text{кад}}$), м ² | 900 |
| 5. | Оценка расхождения P и $P_{\text{кад}}$ ($P - P_{\text{кад}}$), м ² | - |
| 6. | Предельные минимальный и максимальный размеры земельного участка ($P_{\text{мин}}$ и $P_{\text{макс}}$), м ² | - |
| 7. | Вид (виды) разрешенного использования | - |
| 7.1. | Дополнительные сведения об использовании земельного участка | - |
| 8. | Кадастровый или иной государственный учетный номер (инвентарный) здания, сооружения, объекта незавершенного строительства, расположенного на земельном участке | - |
| 9. | Сведения о земельных участках (землях общего пользования, территории общего пользования), посредством которых обеспечивается доступ | Земли общего пользования |
| 10. | Иные сведения | - |
| 4. Пояснения к сведениям об уточняемом земельном участке с кадастровым номером 34:28:170002:890 : | | |
| 1. | - | |

Сведения об уточняемых земельных участках

1. Сведения о характерных точках границы уточняемого земельного участка с кадастровым номером 34:28:170002:891 :

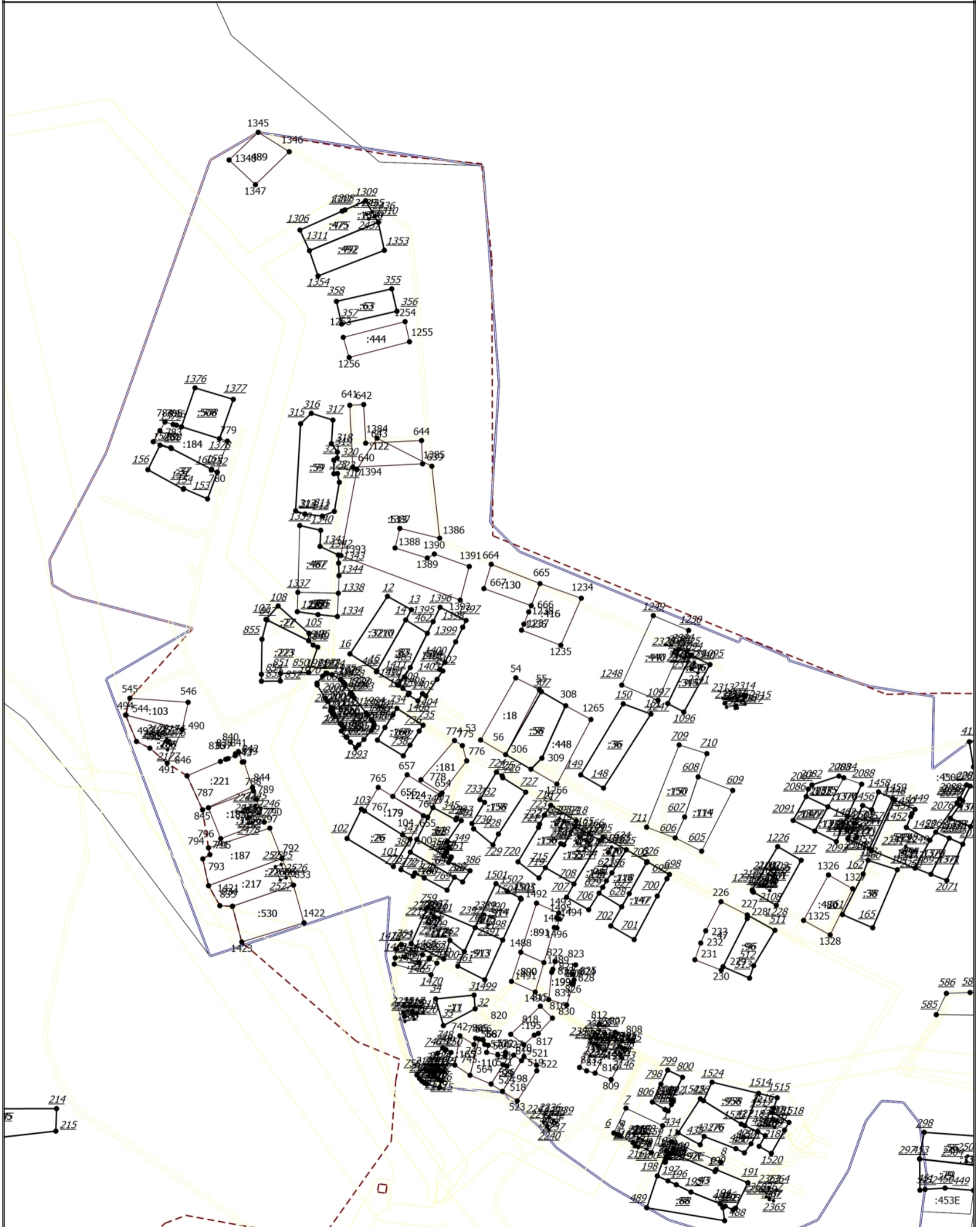
Система координат МСК-34 зона 2

Зона №2

| Обозначение характерных точек границ | Координаты, м | | | | Метод определения координат | Формулы, примененные для расчета средней квадратической погрешности определения координат характерных точек границ (M _t), с подставленными в такие формулы значениями и итоговые (вычисленные) значения M _t , м | Описание закрепле ния точки |
|--|--|------------|--|------------|---|--|-----------------------------------|
| | содержатся в Едином государственном реестре недвижимости | | определены в результате выполнения комплексных кадастровых работ | | | | |
| | X | Y | X | Y | | | |
| 1 | 2 | 3 | 4 | 5 | 6 | 7 | 8 |
| | | | | | | - | |
| 1492 | 473197.10 | 2214150.00 | 473197.10 | 2214150.00 | Метод спутниковых геодезических измерений (определений) | 0.1 | Закрепление отсутствует |
| 1493 | 473186.50 | 2214173.80 | 473186.50 | 2214173.80 | Метод спутниковых геодезических измерений (определений) | 0.1 | Закрепление отсутствует |
| 1494 | 473181.20 | 2214171.61 | 473181.20 | 2214171.61 | Метод спутниковых геодезических измерений (определений) | 0.1 | Закрепление отсутствует |
| 1495 | 473180.21 | 2214174.20 | 473180.21 | 2214174.20 | Метод спутниковых геодезических измерений (определений) | 0.1 | Закрепление отсутствует |
| 1496 | 473170.50 | 2214171.80 | 473170.50 | 2214171.80 | Метод спутниковых геодезических измерений (определений) | 0.1 | Закрепление отсутствует |
| 1497 | 473171.01 | 2214169.01 | 473171.01 | 2214169.01 | Метод спутниковых геодезических измерений (определений) | 0.1 | Закрепление отсутствует |
| 1489 | 473133.37 | 2214157.89 | 473133.37 | 2214157.89 | Метод спутниковых геодезических измерений (определений) | 0.1 | Закрепление отсутствует |
| 1488 | 473144.50 | 2214133.07 | 473144.50 | 2214133.07 | Метод спутниковых геодезических измерений (определений) | 0.1 | Закрепление отсутствует |
| 1492 | 473197.10 | 2214150.00 | 473197.10 | 2214150.00 | Метод спутниковых геодезических измерений (определений) | 0.1 | Закрепление отсутствует |

| 2. Сведения о частях границ уточняемого земельного участка с кадастровым номером 34:28:170002:891 : | | | | |
|--|---|--|-----------------------------------|---|
| Обозначение части границ | | Горизонтальное проложение (S), м | Описание прохождения части границ | Сведения о согласовании местоположения границ (согласовано/спорное) |
| от т. | до т. | | | |
| 1 | 2 | 3 | 4 | 5 |
| 1492 | 1493 | 26.05 | - | - |
| 1493 | 1494 | 5.73 | - | - |
| 1494 | 1495 | 2.77 | - | - |
| 1495 | 1496 | 10.00 | - | - |
| 1496 | 1497 | 2.84 | - | - |
| 1497 | 1489 | 39.25 | - | - |
| 1489 | 1488 | 27.20 | - | - |
| 1488 | 1492 | 55.26 | - | - |
| 3. Сведения о характеристиках уточняемого земельного участка с кадастровым номером 34:28:170002:891 : | | | | |
| № п/п | Наименование характеристики земельного участка | Значение характеристики | | |
| 1 | 2 | 3 | | |
| 1. | Адрес земельного участка | - | | |
| 1.1. | Сведения о местоположении земельного участка (при отсутствии адреса) в структурированном в соответствии с федеральной информационной адресной системой виде | Российская Федерация, 404147, Волгоградская область, район Среднеахтубинский, хутор Суходол, улица Труда, дом 10 | | |
| 1.2. | Дополнительные сведения о местоположении земельного участка | - | | |
| 2. | Площадь земельного участка \pm величина погрешности определения (вычисления) площади ($P \pm \Delta P$), м ² | 1484 \pm 13 | | |
| 3. | Формула, примененная для вычисления предельной погрешности определения площади земельного участка, с подставленными значениями и итоговые (вычисленные) значения (ΔP), м ² | $\Delta P = 3.5 * M_i * \sqrt{P} = 3.5 * 0,1 * \sqrt{1484} = 13$ | | |
| 4. | Площадь земельного участка согласно сведениям Единого государственного реестра недвижимости (Ркад), м ² | 1484 | | |
| 5. | Оценка расхождения P и Ркад ($P - P_{кад}$), м ² | - | | |
| 6. | Предельные минимальный и максимальный размеры земельного участка (Рмин и Рмакс), м ² | - | | |
| 7. | Вид (виды) разрешенного использования | - | | |
| 7.1. | Дополнительные сведения об использовании земельного участка | - | | |
| 8. | Кадастровый или иной государственный учетный номер (инвентарный) здания, сооружения, объекта незавершенного строительства, расположенного на земельном участке | - | | |
| 9. | Сведения о земельных участках (землях общего пользования, территории общего пользования), посредством которых обеспечивается доступ | Земли общего пользования | | |
| 10. | Иные сведения | - | | |
| 4. Пояснения к сведениям об уточняемом земельном участке с кадастровым номером 34:28:170002:891 : | | | | |
| 1. | - | | | |

Схема границ земельных участков



Масштаб 1:3900

Условные обозначения

- - Часть границы, местоположение которой определено при выполнении кадастровых работ
- - Характерная точка границы земельного участка, сведения ЕГРН о которой соответствуют требованиям, установленным в соответствии с частью 13 статьи 22 Федерального закона от 13 июля 2015 г. N 218-ФЗ "О государственной регистрации недвижимости"

Схема границ земельных участков








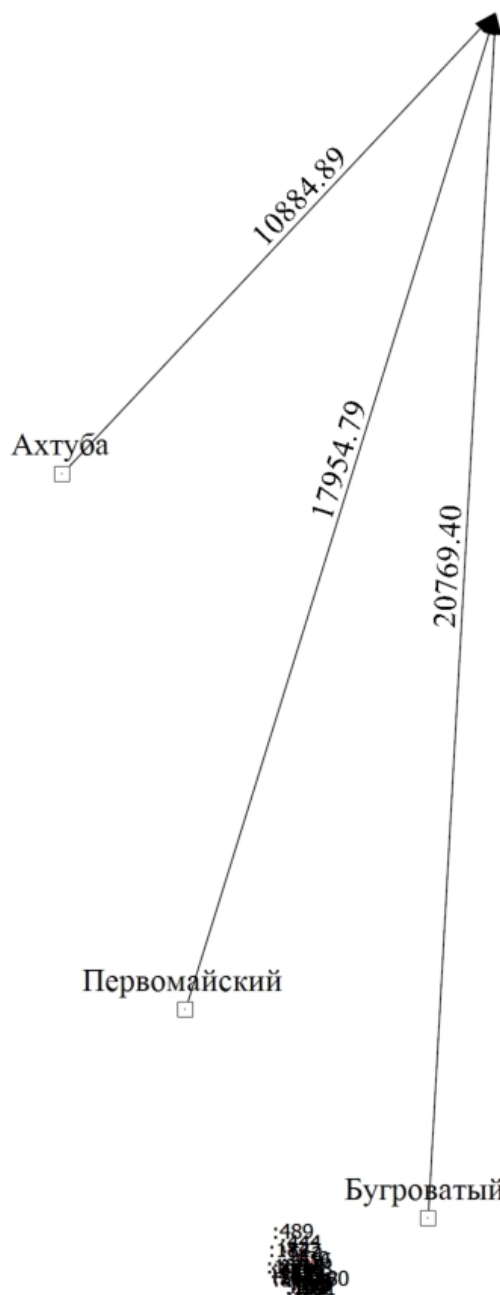
- - Характерная точка контура здания, сооружения, объекта незавершенного строительства
- - Характерная точка границы, сведения о которой позволяют однозначно определить ее положение на местности
- 1* - Обозначение ликвидируемой характерной точки
- 53 - Обозначение характерной точки, местоположение которой не изменилось или было уточнено
- :450E* - Кадастровый номер земельного участка
-  - Часть границы, сведения ЕГРН о которой позволяют однозначно определить ее положение на местности
-  - Граница земельного участка
-  - Часть контура, образованного проекцией существующего в ЕГРН наземного конструктивного элемента здания, сооружения, объекта незавершенного строительства
- Пункт геодезической сети специального назначения, созданной в соответствии с законодательством Российской Федерации о геодезии и картографии
-  - Граница кадастрового квартала
-  - Граница населенного пункта
-  - Граница муниципального образования
-  - Граница зоны с особыми условиями

Схема геодезических построений



Масштаб 1:130000

Условные обозначения

:280

- Уточняемый земельный участок

—————

- Часть границы, сведения ЕГРН о которой не позволяют однозначно определить ее положение на местности

□

- Пункт геодезической сети специального назначения, созданной в соответствии с законодательством Российской Федерации о геодезии и картографии

—————▶

- Направления геодезических построений при определении координат характерных точек границ земельного участка